



JUNTA CATASTRAL MUNICIPAL

TABLA DE VALORES DE USO DE
SUELO Y CONSTRUCCION PARA EL
EJERCICIO FISCAL 2014





JUNTA CATASTRAL MUNICIPAL



ACTA DE ACUERDOS TOMADOS POR LA JUNTA CATASTRAL MUNICIPAL EN LOS QUE RESPECTA A LOS VALORES DE USO DE SUELO Y CONSTRUCCION PARA EL EJERCICIO FISCAL 2014

En la Ciudad de Torreón, Coahuila, siendo las once horas del día tres de Octubre de año dos mil trece, en sesión programada por la Junta Catastral Municipal, y al encontrarse integrada de conformidad con los artículos 23, 24, 27, 28, 29, 30, 31, 37 y demás relativos de la Ley General del Catastro y la Información Territorial para el Estado de Coahuila de Zaragoza, contando con la presencia del Lic. Gerardo Márquez Guevara, Secretario del R. Ayuntamiento, en representación del C. Presidente Municipal Lic. Eduardo Olmos Castro, la C. P. Martha Rocio Ríos Herrera, Directora de Ingresos, el Lic. Roberto Flores Zamudio, Director de la Unidad Catastral Municipal, el Lic. Manlio Fabio Gómez Uranga, Delegado Regional del Instituto Estatal del Catastro y la Información Territorial para el Estado de Coahuila de Zaragoza, el Ing. Omar Gutiérrez de Anda, así como el C. P. Sergio Andrés Molina Aguilera, Presidente y Miembro de la Cámara de la Propiedad Urbana de Torreón respectivamente, el Ing. Juan Carlos Mota Gómez, Presidente del Colegio de Valuadores de la Laguna, sin contar con la presencia de Representante de la Cámara de la Propiedad Agrícola y Ganadera de Torreón, no obstante de haber sido debidamente notificada el día 30 de Septiembre del año en curso en la oficinas de dicha Cámara, se pone a consideración de esta Junta la propuesta de Tabla de Valores de Uso de Suelo y Construcción para el ejercicio fiscal 2014 realizándose esta de conformidad con el cuarto párrafo del artículo 33 de la Ley General del Catastro y la Información Territorial para el Estado de Coahuila de Zaragoza, mismo que a su letra dice ".....En caso de que al terminar el ejercicio fiscal de su vigencia, no se expidieren nuevas tablas, continuarán vigentes las anteriores y sus valores se incrementarán a partir del primero de enero de cada año, con el factor que el Congreso del Estado determine. En el caso de que el Congreso del Estado no determine factor alguno, los ayuntamientos actualizarán las tablas con el factor que resulte de dividir el Índice Nacional de Precios al Consumidor del mes de noviembre del año inmediato anterior entre el citado índice del mes de noviembre del año anterior al señalado, hasta en tanto se expidan las procedentes". Por lo que en uso de la voz manifiesta el Director de la Unidad Catastral Municipal lo siguiente: Que compete a esta Junta Catastral Municipal de conformidad con la Ley General del Catastro solamente hacer observaciones y recomendaciones de las Tablas de Valores de Uso de Suelo y Construcción para el año siguiente, así mismo que durante la presente Administración no ha habido incremento en los valores de las colonias, vialidades y tipos de construcción de ningún tipo, por lo que los valores catastrales se han ido rezagando con respecto de los valores comerciales, y esto genera desactualización de los valores catastrales en el Municipio de Torreón. Por otra parte, los Representantes de la Cámara de la Propiedad Urbana manifestaron que es necesario realizar un estudio en donde nos marque qué sectores de la ciudad se encuentran rezagados ya que coinciden en que no ha habido aumentos de los valores en la presente Administración, sin embargo necesitamos poner dicha propuesta a consideración de nuestros miembros y debido a la falta de tiempo no emitiremos voto ni a favor ni en contra de dicha propuesta, pero nuestra Cámara siempre estará de acuerdo a actuar como lo marca la Ley, así mismo expresan que en esta ocasión nos abstendremos de votar dicha Tabla de Valores por las consideraciones expuestas.





A continuación, el Presidente del Colegio de Valuadores de la Laguna expone lo siguiente: Que el gremio al que pertenece ha realizado diversos estudios relacionados con los Valores de los distintos sectores del Municipio de Torreón y se han expuesto ante esta Junta Municipal Catastral, sin embargo al llegar al Cabildo y al Congreso Local no han sido tomados en cuenta para actualizar los Valores Catastrales, así mismo solicita que la próxima Administración realice un calendario de sesiones a fin de que esta Junta se reúna por lo menos una vez al mes para analizar con más profundidad este tema, y considera que el aumento al 4% es mínimo y en nada se va a ver reflejado dicha actualización ya que hay sectores que necesitan actualizaciones de un 100% del valor por metro cuadrado que se tiene en la actualidad en el Catastro Municipal, por lo tanto mi voto será a favor de dicha propuesta. En ese contexto, el Delegado Regional del Instituto Estatal del Catastro manifiesta que: Los Municipios de la Comarca Lagunera en los cuales tiene competencia como son: San Pedro, Matamoros, Viesca y Francisco I Madero, estos en sus Tablas de Valores ya aprobaron los aumentos correspondientes de acuerdo al Índice Inflacionario, y está de acuerdo con la propuesta de tablas presentadas ante esta Junta. Por último, el Secretario del Ayuntamiento expresa que tiene conocimiento de que existen operaciones inmobiliarias que el valor por metro cuadrado que se tiene en el Catastro está por debajo por lo menos tres veces de su valor comercial y esto se puede cotejar en las escrituras públicas de compra-venta realizadas en los últimos tres años, haciendo mención de que acaban de entrar en vigor diversas disposiciones legales relacionadas con el lavado de dinero y éstas indirectamente van relacionadas con el gremio inmobiliario, por lo que es necesario una actualización de manera integral de los valores de nuestro Municipio, la cual deberá realizarse con una campaña de comunicación en la que se le explique al ciudadano el valor jurídico de tener actualizado su patrimonio inmobiliario. En consecuencia, una vez que ya fue presentada y discutida por los H. Miembros que integran esta Junta Catastral Municipal, se somete a votación las Tablas de Valores de Uso de Suelo y Construcción para el ejercicio fiscal del año dos mil catorce, realizándose en los siguientes términos: Votos a favor de la C. P. Martha Rocío Ríos Herrera, Directora de Ingresos, el Lic. Roberto Flores Zamudio, Director de la Unidad Catastral Municipal, el Lic. Manlio Fabio Gómez Uranga, Delegado Regional del Instituto Estatal del Catastro y la Información Territorial para el Estado de Coahuila de Zaragoza y el Ing. Juan Carlos Mota Gómez, Presidente del Colegio de Valuadores de la Laguna; abstención de voto por parte del Ing. Omar Gutiérrez de Anda, Presidente de la Cámara de la Propiedad Urbana de Torreón; el Lic. Gerardo Márquez Guevara, Secretario del R. Ayuntamiento, en representación del C. Presidente Municipal Lic. Eduardo Olmos Castro no emite voto en virtud de no tener facultades para tal efecto de conformidad con la Ley General del Catastro y la Información Territorial para el Estado de Coahuila de Zaragoza, por lo que se acuerda aprobar por mayoría de los presentes las Tablas de Valores de Uso de Suelo y Construcción para el ejercicio fiscal del año dos mil catorce, resultando de la siguiente manera:





I.- TABLA DE VALORES DE COLONIAS, FRACCIONAMIENTOS Y EJIDOS.

Se aprueba el 4% de aumento a los Valores de Uso de Suelo, de conformidad Índice Nacional de Precios al Consumidor, tal y como lo disponen las tablas anexas al presente acuerdo.

II.- TABLA DE VALORES DE VIALIDADES.

Se aprueba el 4% de aumento a los Valores de Uso de Suelo de las Vialidades, de conformidad Índice Nacional de Precios al Consumidor, tal y como lo disponen las tablas anexas al presente acuerdo.

III.- TABLA DE VALORES DE CONSTRUCCION.

Se aprueba el 4% de aumento a los Valores de Uso de Suelo, de conformidad Índice Nacional de Precios al Consumidor, tal y como lo disponen las tablas anexas al presente acuerdo.

IV.- TABLA DE VALORES DE USO AGRICOLA.

Se aprueba el 4% de aumento a los Valores de Uso de Suelo, de conformidad Índice Nacional de Precios al Consumidor, tal y como lo disponen las tablas anexas al presente acuerdo.

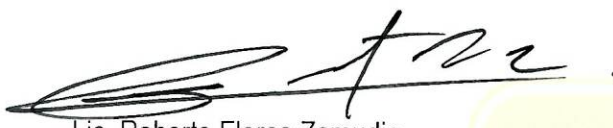
Notifíquese el presente acuerdo, a la Secretaria del Ayuntamiento y al Instituto Coahuilense del Catastro y la Información Territorial, a fin de que de cumplimiento a lo dispuesto por lo artículos 30, 31 y 33 de la Ley General del Catastro y la Información Territorial para el Estado de Coahuila de Zaragoza.

Lic. Gerardo Márquez Guevara
Secretario del R. Ayuntamiento de Torreón, Coahuila
Representante del Presidente de la Junta Catastral Municipal.

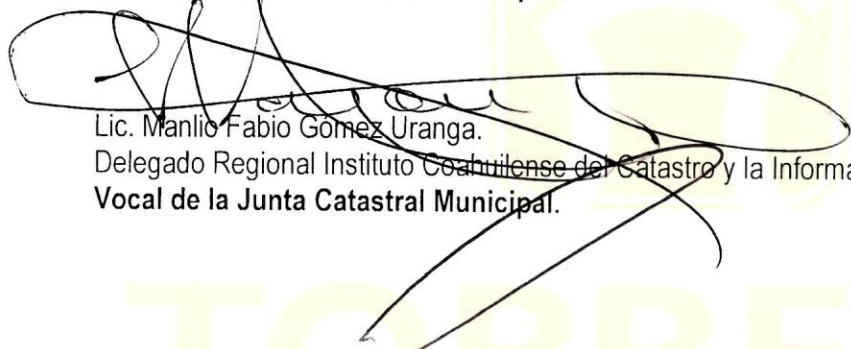




C. P. Martha Rocío Ríos Herrera
Director de Ingresos del R. Ayuntamiento de Torreón, Coahuila.
Secretario de la Junta Catastral Municipal.




Lic. Roberto Flores Zamudio.
Jefe de la Unidad Catastral Municipal.
Vocal de la Junta Catastral Municipal.



Lic. Manlio Fabio Gómez Uranga.
Delegado Regional Instituto Coahuilense del Catastro y la Información Territorial.
Vocal de la Junta Catastral Municipal.



Ing. Omar Gutiérrez de Anda
Presidente de la Cámara de la Propiedad Urbana de Torreón A.C.
Vocal de la Junta Catastral Municipal.



Ing. Juan Carlos Mota Gómez.
Presidente del Colegio de Valuadores de la Laguna.
Vocal de la Junta Catastral Municipal.

Lic. Ana Laura Muruato Ontiveros
Representante de la Cámara de la Propiedad Agrícola y Ganadera de Torreón.
Vocal de la Junta Catastral Municipal.



PROPUESTA DE TABLAS DE VALORES UNITARIOS DE SUELO Y CONSTRUCCION PARA EL MUNICIPIO DE TORREON PARA EL AÑO 2014

NO. CLAVE	CLAVE	VIADUCTO	CLAVE	CLAVE	CLAVE	CLAVE
1	199	ANTIGUA CARRETERA A SAN PEDRO	PERIFERICO RAUL LOPEZ SANCHEZ	EJIDO ANA	EJIDO ANA	173
2	261	ANTIGUA CARRETERA A SAN PEDRO	EJIDO ANA	AUTOPISTA TORREON SAN PEDRO	AUTOPISTA TORREON SAN PEDRO	114
3	275	AUTOPISTA TORREON - SAN PEDRO	POBLADO LA CONCHA	EJIDO ALBIA	EJIDO ALBIA	152
4	524	AUTOPISTA TORREON - SAN PEDRO	BOULEVARD INDEPENDENCIA	BOULEVARD CENTENARIO	BOULEVARD CENTENARIO	427
5	525	AUTOPISTA TORREON - SAN PEDRO	BOULEVARD CENTENARIO	POBLADO LA CONCHA	POBLADO LA CONCHA	244
6	530	AVENIDA 6 DE OCTUBRE	BOULEVARD INDEPENDENCIA	BOULEVARD CENTENARIO	BOULEVARD CENTENARIO	764
7	531	AVENIDA 6 DE OCTUBRE	CALZADA CUAUHTEMOC	CALZADA CUAUHTEMOC	CALZADA CUAUHTEMOC	615
8	550	AVENIDA ARTES GRAFICAS	BOULEVARD INDEPENDENCIA	CALZADA CUAUHTEMOC	CALZADA CUAUHTEMOC	615
9	551	AVENIDA ARTES GRAFICAS	CALZADA CUAUHTEMOC	CALZADA CUAUHTEMOC	CALZADA CUAUHTEMOC	563
10	420	AVENIDA BENITO JUAREZ	CALZADA CUAUHTEMOC	CALZADA CUAUHTEMOC	CALZADA CUAUHTEMOC	1,713
11	421	AVENIDA BENITO JUAREZ	AVENIDA MIGUEL HIDALGO Y COSTI	CALLE CINCO DE MAYO	CALLE CINCO DE MAYO	3,264
12	422	AVENIDA BENITO JUAREZ	CALLE CINCO DE MAYO	CALLE MANUEL ACUÑA	CALLE MANUEL ACUÑA	2,830
13	423	AVENIDA BENITO JUAREZ	CALLE MANUEL ACUÑA	CALLE BLANCO	CALLE BLANCO	1,897
14	424	AVENIDA BENITO JUAREZ	CALLE BLANCO	CALLE ANACLETO FALCON	CALLE ANACLETO FALCON	2,358
15	425	AVENIDA BENITO JUAREZ	CALLE ANACLETO FALCON	CALLE GALEANA	CALLE GALEANA	2,187
16	426	AVENIDA BENITO JUAREZ	CALLE GALEANA	CALLE JAVIER MINA	CALLE JAVIER MINA	1,897
17	427	AVENIDA BENITO JUAREZ	CALLE JAVIER MINA	CALLE IGNACIO COMONFORT	CALLE IGNACIO COMONFORT	1,426
18	428	AVENIDA BENITO JUAREZ	CALLE IGNACIO COMONFORT	CALLE NIÑOS HEROES	CALLE NIÑOS HEROES	1,309
19	429	AVENIDA BENITO JUAREZ	CALLE NIÑOS HEROES	CALZADA CUAUHTEMOC	CALZADA CUAUHTEMOC	1,749
20	430	AVENIDA BENITO JUAREZ	CALZADA CUAUHTEMOC	BOULEVARD DIAGONAL REFORMA	BOULEVARD DIAGONAL REFORMA	1,359
21	458	AVENIDA BENITO JUAREZ	BOULEVARD DIAGONAL REFORMA	CALZADA SALTILLO 400 (CALLE 40)	CALZADA SALTILLO 400 (CALLE 40)	445
22	594	AVENIDA BENITO JUAREZ	PERIFERICO RAUL LOPEZ SANCHEZ	VALLE DEL NAZAS	VALLE DEL NAZAS	953
23	877	AVENIDA EL SIGLO DE TORREON (CALLE 22)	CALZADA SALTILLO 400 (CALLE 40)	PERIFERICO RAUL LOPEZ SANCHEZ	PERIFERICO RAUL LOPEZ SANCHEZ	1,003
			BOULEVARD REVOLUCION	CALZADA DIAGONAL AGUILA NACIONAL	CALZADA DIAGONAL AGUILA NACIONAL	

24	592	AVENIDA GARCIA CARRILLO	CALLE MARIANO LOPEZ ORTIZ (CAL	CALZADA CUAUHTEMOC	615
25	590	AVENIDA GOMEZ FARIAS	BOULEVARD INDEPENDENCIA	CALZADA DIAGONAL AGUILA NACIONAL	615
26	520	AVENIDA GUADALUPE VICTORIA	BOULEVARD INDEPENDENCIA	CALZADA CUAUHTEMOC	768
27	521	AVENIDA GUADALUPE VICTORIA	CALZADA CUAUHTEMOC	CALZADA DIAGONAL AGUILA NACIONAL	615
28	450	AVENIDA IGNACIO ALLENDE	CALLE TORREON VIEJO	CALLE RAMOS ARIZPE	1,052
29	451	AVENIDA IGNACIO ALLENDE	CALLE RAMOS ARIZPE	CALLE IGNACIO COMONFORT	1,413
30	454	AVENIDA IGNACIO ALLENDE	CALLE IGNACIO COMONFORT	CALLE EUGENIO AGUIRRE BENAVIDES	1,137
31	455	AVENIDA IGNACIO ALLENDE	CALLE EUGENIO AGUIRRE BENAVID	CALZADA CUAUHTEMOC	920
32	456	AVENIDA IGNACIO ALLENDE	CALLE JUAN PABLOS (CALLE 16)	CALZADA DIAGONAL AGUILA NACIONAL	768
33	591	AVENIDA IGNACIO COMONFORT	CALLE MARIANO LOPEZ ORTIZ (CAL	CALLE MARTIRES DE RIO BLANCO	615
34	431	AVENIDA JOSE MA. MORELOS Y PAVON	CALLE TORREON VIEJO	CALLE MELCHOR MUZQUIZ	1,886
35	432	AVENIDA JOSE MA. MORELOS Y PAVON	CALLE MELCHOR MUZQUIZ	CALLE VICTORIANO CEPEDA	2,919
36	433	AVENIDA JOSE MA. MORELOS Y PAVON	CALLE VICTORIANO CEPEDA	CALLE GALEANA	2,161
37	436	AVENIDA JOSE MA. MORELOS Y PAVON	CALLE GALEANA	CALLE GONZALEZ ORTEGA	1,839
38	437	AVENIDA JOSE MA. MORELOS Y PAVON	CALLE DONATO GUERRA	CALZADA CUAUHTEMOC	1,224
39	438	AVENIDA JOSE MA. MORELOS Y PAVON	CALLE JUAN PABLOS (CALLE 16)	CALZADA DIAGONAL AGUILA NACIONAL	920
40	500	AVENIDA JUAN ALDAMA	CALZADA CRISTOBAL COLON	CALLE GONZALEZ ORTEGA	920
41	501	AVENIDA JUAN ALDAMA	CALLE GONZALEZ ORTEGA	MARTIRES DE RIO BLANCO (CALLE 14)	768
42	502	AVENIDA JUAN ALDAMA	MARTIRES DE RIO BLANCO (CALLE	DIAGONAL REFORMA	615
43	503	AVENIDA JUAN ALDAMA	CALZADA SALTILLO 400 (CALLE 40)	CALZADA RAMÓN MÉNDEZ	631
44	560	AVENIDA JUAN ALVAREZ	BOULEVARD INDEPENDENCIA	CALZADA CUAUHTEMOC	610
45	561	AVENIDA JUAN ALVAREZ	CALZADA CUAUHTEMOC	CALZADA DIAGONAL AGUILA NACIONAL	563
46	493	AVENIDA LA CORREGIDORA	BOULEVARD INDEPENDENCIA	CALLE GREGORIO A. GARCIA	921
47	495	AVENIDA LA CORREGIDORA	CALLE GREGORIO A. GARCIA	CALZADA DIAGONAL AGUILA NACIONAL	766
48	876	AVENIDA LA OPINION (CALLE 21)	BOULEVARD REVOLUCION	CALZADA DIAGONAL AGUILA NACIONAL	1,003
49	580	AVENIDA LERDO DE TEJADA	BOULEVARD INDEPENDENCIA	CALZADA CUAUHTEMOC	614
50	581	AVENIDA LERDO DE TEJADA	CALZADA CUAUHTEMOC	CALZADA DIAGONAL AGUILA NACIONAL	563
51	3044	AVENIDA MANUEL GOMEZ MORIN	CALZ. SALTILLO 400	BLVD. RODRIGUEZ TRIANA	1,049
52	3045	AVENIDA MANUEL GOMEZ MORIN	BLVD. RODRIGUEZ TRIANA	CARRETERA A MIELERAS	651
53	460	AVENIDA MARIANO ABASOLO	CALLE MANUEL AGUÑA	CALLE BLANCO	1,114
54	461	AVENIDA MARIANO ABASOLO	CALLE BLANCO	CALLE IGNACIO COMONFORT	1,100
55	463	AVENIDA MARIANO ABASOLO	CALLE IGNACIO COMONFORT	CALZADA CUAUHTEMOC	921
56	464	AVENIDA MARIANO ABASOLO	CALLE JUAN PABLOS (CALLE 16)	CALLE HEROICO COLEGIO MILITAR (CALLE 3	766
57	465	AVENIDA MARIANO ABASOLO	CALLE HEROICO COLEGIO MILITAR	CALLE 38	703

58	570	AVENIDA MARIANO ARISTA	BOULEVARD INDEPENDENCIA	CALZADA CUAUHTEMOC	614
59	571	AVENIDA MARIANO ARISTA	CALZADA CUAUHTEMOC	CALZADA DIAGONAL AGUILA NACIONAL	563
60	480	AVENIDA MARIANO ESCOBEDO	BOULEVARD INDEPENDENCIA	CALZADA CRISTOBAL COLON	1,074
61	481	AVENIDA MARIANO ESCOBEDO	CALZADA CRISTOBAL COLON	CALZADA CUAUHTEMOC	1,136
62	482	AVENIDA MARIANO ESCOBEDO	CALLE JUAN PABLOS (CALLE 16)	CALZADA DIAGONAL AGUILA NACIONAL	766
63	483	AVENIDA MARIANO ESCOBEDO	CALLE 37	CALZADA RAMÓN MÉNDEZ	631
64	440	AVENIDA MARIANO MATAMOROS	CALLE TORREON VIEJO	CALLE MELCHOR MUZQUIZ	1,028
65	441	AVENIDA MARIANO MATAMOROS	CALLE MELCHOR MUZQUIZ	CALLE ZARAGOZA	1,592
66	442	AVENIDA MARIANO MATAMOROS	CALLE ZARAGOZA	CALLE MANUEL ACUÑA	1,514
67	443	AVENIDA MARIANO MATAMOROS	CALLE MANUEL ACUÑA	CALZADA COLON	1,507
68	444	AVENIDA MARIANO MATAMOROS	CALZADA COLON	CALLE GONZALEZ ORTEGA	1,431
69	445	AVENIDA MARIANO MATAMOROS	CALLE DONATO GUERRA	CALLE EUGENIO AGUIRRE BENAVIDES	1,225
70	446	AVENIDA MARIANO MATAMOROS	CALLE EUGENIO AGUIRRE BENAVID	CALZADA CUAUHTEMOC	1,074
71	448	AVENIDA MARIANO MATAMOROS	CALLE 38	CALZADA SALTILLO 400 (CALLE 40)	631
72	906	AVENIDA MARIANO MATAMOROS	CALLE JUAN PABLOS (CALLE 16)	CALZADA DIAGONAL AGUILA NACIONAL	1,145
73	470	AVENIDA MELCHOR OCAMPO	BOULEVARD INDEPENDENCIA	CALLE GALEANA	852
74	471	AVENIDA MELCHOR OCAMPO	CALLE GALEANA	CALZADA CUAUHTEMOC	1,074
75	472	AVENIDA MELCHOR OCAMPO	CALLE JUAN PABLOS (CALLE 16)	CALZADA DIAGONAL AGUILA NACIONAL	766
76	473	AVENIDA MELCHOR OCAMPO	CALZADA SALTILLO 400	CALZADA RAMÓN MÉNDEZ	631
77	410	AVENIDA MIGUEL HIDALGO Y COSTILLA	CALLE TORREON VIEJO	CALLE MELCHOR MUZQUIZ	1,713
78	411	AVENIDA MIGUEL HIDALGO Y COSTILLA	CALLE MELCHOR MUZQUIZ	CALLE MANUEL ACUÑA	3,426
79	412	AVENIDA MIGUEL HIDALGO Y COSTILLA	CALLE MANUEL ACUÑA	CALLE ANACLETO FALCON	2,936
80	413	AVENIDA MIGUEL HIDALGO Y COSTILLA	CALLE ANACLETO FALCON	CALLE LEONA VICARIO	2,447
81	414	AVENIDA MIGUEL HIDALGO Y COSTILLA	CALLE LEONA VICARIO	CALZADA CRISTOBAL COLON	2,333
82	416	AVENIDA MIGUEL HIDALGO Y COSTILLA	CALZADA CRISTOBAL COLON	CALLE IGNACIO COMONFORT	1,751
83	417	AVENIDA MIGUEL HIDALGO Y COSTILLA	CALLE IGNACIO COMONFORT	CALZADA CUAUHTEMOC	1,460
84	418	AVENIDA MIGUEL HIDALGO Y COSTILLA	CALZADA CUAUHTEMOC	CALLE JUAN PABLOS (CALLE 16)	1,165
85	419	AVENIDA MIGUEL HIDALGO Y COSTILLA	CALLE JUAN PABLOS (CALLE 16)	BOULEVARD DIAGONAL REFORMA	1,022
86	490	AVENIDA NICOLAS BRAVO	CALLE GALEANA	CALZADA CRISTOBAL COLON	1,074
87	491	AVENIDA NICOLAS BRAVO	CALZADA CRISTOBAL COLON	CALZADA DIAGONAL AGUILA NACIONAL	921
88	482	AVENIDA NICOLAS BRAVO	CALZADA SALTILLO 400 (CALLE 40)	CALZADA RAMÓN MÉNDEZ	631
89	400	AVENIDA PRESIDENTE CARRANZA	CALLE ANDRES S. VIESCA	CALLE MELCHOR MUZQUIZ	1,957
90	401	AVENIDA PRESIDENTE CARRANZA	CALLE MELCHOR MUZQUIZ	CALLE JUAN ANTONIO DE LA FUENTE	2,447
91	402	AVENIDA PRESIDENTE CARRANZA	CALLE JUAN ANTONIO DE LA FUENTE	CALLE VALDEZ CARRILLO	2,270

92	403	AVENIDA PRESIDENTE CARRANZA	CALLE VALDEZ CARRILLO	CALLE MIGUEL BLANCO	1,848
93	404	AVENIDA PRESIDENTE CARRANZA	CALLE MIGUEL BLANCO	CALLE JERONIMO TREVIÑO	1,621
94	405	AVENIDA PRESIDENTE CARRANZA	CALLE JERONIMO TREVIÑO	CALZADA CRISTOBAL COLON	1,202
95	406	AVENIDA PRESIDENTE CARRANZA	CALZADA CRISTOBAL COLON	CALLE GARCIA CARRILLO	1,074
96	407	AVENIDA PRESIDENTE CARRANZA	CALLE GARCIA CARRILLO	CALLE JUAN PABLOS (CALLE 16)	921
97	409	AVENIDA PRESIDENTE CARRANZA	CALLE JUAN PABLOS (CALLE 16)	CALZADA SALTILLO 400 (CALLE 40)	766
98	982	AVENIDA UNIVERSIDAD	BOULEVARD RODRIGUEZ TRIANA	CARRETERA TORREON - MIELERAS	572
99	3087	AVENIDA UNIVERSIDAD (ORIENTE)	BOULEVARD TORREON - MATAMOROS	CALZADA JUAN AGUSTIN DE ESPINOZA S.J.	513
100	510	AVENIDA VICENTE GUERRERO	BOULEVARD INDEPENDENCIA	CALLE FRANCISCO I. MADERO	766
101	511	AVENIDA VICENTE GUERRERO	CALLE FRANCISCO I. MADERO	CALZADA DIAGONAL AGUILA NACIONAL	614
102	512	AVENIDA VICENTE GUERRERO	CALZADA DIAGONAL AGUILA NACIONAL	CALLE GREGORIO A. GARCIA	563
103	513	AVENIDA VICENTE GUERRERO	CALZADA SALTILLO 400 (CALLE 40)	CALZADA RAMÓN MÉNDEZ	631
104	3088	AVENIDA VILLAS UNIVERSIDAD	AVENIDA LICENCIATURA	CALLE PIRITA	513
105	540	AVENIDA ZACATECAS	BOULEVARD INDEPENDENCIA	CALZADA CUAUHTEMOC	766
106	541	AVENIDA ZACATECAS	CALZADA CUAUHTEMOC	CALZADA DIAGONAL AGUILA NACIONAL	614
107	284	BOULEVARD CENTENARIO	RIO	TORREÓN-SAN PEDRO	467
108	310	BOULEVARD CONSTITUCION	CALLE MELCHOR MUZQUIZ	CALLE MANUEL ACUÑA	1,288
109	311	BOULEVARD CONSTITUCION	CALLE MANUEL ACUÑA	CALLE LEONA VICARIO	1,644
110	312	BOULEVARD CONSTITUCION	CALLE LEONA VICARIO	CALZADA CRISTOBAL COLON	1,931
111	313	BOULEVARD CONSTITUCION	CALZADA CRISTOBAL COLON	CALLE FELICIANO COBIAN	2,291
112	314	BOULEVARD CONSTITUCION	CALLE FELICIANO COBIAN	CALZADA SALVADOR CREEL	2,004
113	315	BOULEVARD CONSTITUCION	CALZADA SALVADOR CREEL	CALZADA ABASTOS	1,386
114	320	BOULEVARD DIAGONAL REFORMA	CALZADA CUAUHTEMOC	BOULEVARD REVOLUCION	1,843
115	618	BOULEVARD EL TAJITO	BOULEVARD CONSTITUCION	PERIFERICO RAUL LOPEZ SANCHEZ	830
116	306	BOULEVARD INDEPENDENCIA	CALZ. ABASTOS	AUTOPISTA TORREON SAN PEDRO (NUDO M)	2,447
117	300	BOULEVARD INDEPENDENCIA	CALLE MELCHOR MUZQUIZ	CALLE SANTIAGO RODRIGUEZ	1,717
118	301	BOULEVARD INDEPENDENCIA	CALLE SANTIAGO RODRIGUEZ	CALLE ILDEFONSO FUENTES	2,144
119	302	BOULEVARD INDEPENDENCIA	CALLE ILDEFONSO FUENTES	CALZADA CRISTOBAL COLON	2,673
120	303	BOULEVARD INDEPENDENCIA	CALZADA CRISTOBAL COLON	CALLE JUAN E. GARCIA	2,939
121	304	BOULEVARD INDEPENDENCIA	CALLE JUAN E. GARCIA	CALZ. ABASTOS	2,673
122	307	BOULEVARD INDEPENDENCIA	AUTOPISTA TORREON SAN PEDRO	PERIFERICO RAUL LOPEZ SANCHEZ	2,406
123	167	BOULEVARD LAGUNA			397
124	325	BOULEVARD PEDRO RODRIGUEZ TRIANA	BOULEVARD REVOLUCION	CALZADA MANUEL GOMEZ MORIN	869
125	628	BOULEVARD PEDRO RODRIGUEZ TRIANA	CALZADA MANUEL GOMEZ MORIN	AVENIDA CENTRAL	1,145

126	629	BOULEVARD PEDRO RODRIGUEZ TRIANA	AVENIDA CENTRAL	BOULEVARD LAGUNA	644
127	340	BOULEVARD REVOLUCION	CALLE TORREON VIEJO	CALLE MELCHOR MUZQUIZ	1,121
128	341	BOULEVARD REVOLUCION	CALLE MELCHOR MUZQUIZ	CALLE RAMOS ARIZPE	1,961
129	342	BOULEVARD REVOLUCION	CALLE RAMOS ARIZPE	CALLE MANUEL ACUÑA	2,387
130	343	BOULEVARD REVOLUCION	CALLE MANUEL ACUÑA	CALLE ILDEFONSO FUENTES	2,243
131	344	BOULEVARD REVOLUCION	CALLE ILDEFONSO FUENTES	CALLE DONATO GUERRA	2,042
132	345	BOULEVARD REVOLUCION	CALLE DONATO GUERRA	CALZADA CUAUHTEMOC	1,535
133	346	BOULEVARD REVOLUCION	CALZADA CUAUHTEMOC	CALZADA SALTILLO 400 (CALLE 40)	1,718
134	348	BOULEVARD REVOLUCION	CALZADA SALTILLO 400 (CALLE 40)	CALZADA DIVISION DEL NORTE	1,022
135	349	BOULEVARD REVOLUCION	CALZADA DIVISION DEL NORTE	CARRETERA A MIELERAS	680
136	505	BOULEVARD TORREON-MATAMOROS	CARRETERA MIELERAS	LA JOYA (CALLE 80)	436
137	537	BOULEVARD TORREON-MATAMOROS	LA JOYA (CALLE 80)	SAN MIGUEL	264
138	274	BOULEVARD TORREON-MIELERAS	BOULEVARD TORREON - MATAMOR	BOULEVARD LAGUNA	451
139	943	BOULEVARD TORREON-MIELERAS	BOULEVARD LAGUNA	LIMITE CON MUNICIPIO DE MATAMOROS	227
140	895	CALLE 37	AVENIDA BENITO JUAREZ	AVENIDA JUAN ALDAMA	631
141	896	CALLE 38	BOULEVARD REVOLUCION	CALZADA RAMÓN MÉNDEZ	631
142	897	CALLE 39	AVENIDA MARIANO MATAMOROS	AVENIDA BENITO JUAREZ	631
143	700	CALLE ANACLETO FALCON	BOULEVARD REVOLUCION	AVENIDA PRESIDENTE CARRANZA	1,684
144	701	CALLE ANACLETO FALCON	AVENIDA PRESIDENTE CARRANZA	AVENIDA MIGUEL HIDALGO Y COSTILLA	1,961
145	702	CALLE ANACLETO FALCON	AVENIDA MIGUEL HIDALGO Y COSTI	AVENIDA JOSE MA. MORELOS Y PAVON	2,523
146	703	CALLE ANACLETO FALCON	AVENIDA JOSE MA. MORELOS Y PAV	AVENIDA MARIANO MATAMOROS	2,243
147	704	CALLE ANACLETO FALCON	AVENIDA MARIANO MATAMOROS	AVENIDA IGNACIO ALLENDE	1,961
148	705	CALLE ANACLETO FALCON	AVENIDA IGNACIO ALLENDE	AVENIDA MARIANO ABASOLO	1,684
149	706	CALLE ANACLETO FALCON	AVENIDA MARIANO ABASOLO	BOULEVARD INDEPENDENCIA	1,403
150	328	CALLE ANDRES S. VIESCA			1,957
151	889	CALLE ANTONIO DE JUAMBELZ (CALLE 32)	BOULEVARD REVOLUCION	CALZADA DIAGONAL AGUILA NACIONAL	921
152	886	CALLE AUGUSTO VILLA NUEVA (CALLE 29)	BOULEVARD REVOLUCION	CALZADA DIAGONAL AGUILA NACIONAL	614
153	286	CALLE BUGAMBILIAS	PRIV. MANUEL OVIEDO	PRIVADA NOGAL	803
154	885	CALLE CARMEN SALINAS (CALLE 28)	BOULEVARD REVOLUCION	AVENIDA MARIANO ESCOBEDO	614
155	600	CALLE CINCO DE MAYO	AVENIDA BENITO JUAREZ	AVENIDA IGNACIO ALLENDE	932
156	891	CALLE CONSTITUCION DE 1857 (CALLE 34)	BOULEVARD REVOLUCION	CALZADA DIAGONAL AGUILA NACIONAL	766
157	893	CALLE CONSTITUYENTES 1917 (CALLE 36)	BOULEVARD REVOLUCION	CALZADA RAMÓN MÉNDEZ	766
158	894	CALLE CONSTITUYENTES 1917 (CALLE 36)	CALZADA RAMON MÉNDEZ	AVENIDA VICENTE GUERRERO	703
159	811	CALLE DONATO GUERRA	BOULEVARD REVOLUCION	AVENIDA PRESIDENTE CARRANZA	921

160	812	CALLE DONATO GUERRA	AVENIDA PRESIDENTE CARRANZA	AVENIDA MIGUEL HIDALGO Y COSTILLA	1,543
161	813	CALLE DONATO GUERRA	AVENIDA PRESIDENTE CARRANZA	AVENIDA BENITO JUAREZ	1,686
162	814	CALLE DONATO GUERRA	AVENIDA BENITO JUAREZ	AVENIDA IGNACIO ALLENDE	1,976
163	815	CALLE DONATO GUERRA	AVENIDA IGNACIO ALLENDE	AVENIDA MELCHOR OCAMPO	1,378
164	816	CALLE DONATO GUERRA	AVENIDA MELCHOR OCAMPO	AVENIDA NICOLAS BRAVO	1,225
165	817	CALLE DONATO GUERRA	AVENIDA NICOLAS BRAVO	AVENIDA LA CORREGIDORA	1,121
166	818	CALLE DONATO GUERRA	AVENIDA LA CORREGIDORA	AVENIDA ZACATECAS	921
167	819	CALLE DONATO GUERRA	AVENIDA ZACATECAS	BOULEVARD INDEPENDENCIA	841
168	881	CALLE ENRIQUE C. TREVIÑO (CALLE 24)	BOULEVARD REVOLUCION	AVENIDA VICENTE GUERRERO	614
169	832	CALLE EUGENIO AGUIRRE BENAVIDES	BOULEVARD REVOLUCION	AVENIDA MARIANO MATAMOROS	1,225
170	833	CALLE EUGENIO AGUIRRE BENAVIDES	AVENIDA MARIANO MATAMOROS	AVENIDA NICOLAS BRAVO	921
171	834	CALLE EUGENIO AGUIRRE BENAVIDES	AVENIDA NICOLAS BRAVO	AVENIDA JUAN ALDAMA	766
172	835	CALLE EUGENIO AGUIRRE BENAVIDES	AVENIDA JUAN ALDAMA	BOULEVARD INDEPENDENCIA	703
173	883	CALLE FERNANDO SALINAS (CALLE 26)	BOULEVARD REVOLUCION	AVENIDA LA CORREGIDORA	614
174	829	CALLE FRANCISCO I. MADERO	BOULEVARD REVOLUCION	AVENIDA IGNACIO ALLENDE	1,248
175	830	CALLE FRANCISCO I. MADERO	AVENIDA IGNACIO ALLENDE	BOULEVARD INDEPENDENCIA	938
176	831	CALLE FRANCISCO I. MADERO	AVENIDA NICOLAS BRAVO	AVENIDA LERDO DE TEJADA	781
177	878	CALLE FRANCISCO ZARCO (CALLE 23)	BOULEVARD REVOLUCION	AVENIDA MARIANO ESCOBEDO	921
178	879	CALLE FRANCISCO ZARCO (CALLE 23)	AVENIDA MARIANO ESCOBEDO	CALZADA DIAGONAL AGUILA NACIONAL	766
179	880	CALLE FRANCISCO ZARCO (CALLE 23)	AVENIDA JUAN ALDAMA	CALZADA DIAGONAL AGUILA NACIONAL	614
180	750	CALLE GALEANA	BOULEVARD REVOLUCION	AVENIDA PRESIDENTE CARRANZA	1,604
181	751	CALLE GALEANA	AVENIDA PRESIDENTE CARRANZA	AVENIDA MIGUEL HIDALGO Y COSTILLA	1,751
182	752	CALLE GALEANA	AVENIDA MIGUEL HIDALGO Y COSTI	AVENIDA BENITO JUAREZ	1,895
183	753	CALLE GALEANA	AVENIDA BENITO JUAREZ	AVENIDA IGNACIO ALLENDE	2,042
184	754	CALLE GALEANA	AVENIDA IGNACIO ALLENDE	AVENIDA MARIANO ABASOLO	1,460
185	755	CALLE GALEANA	AVENIDA MARIANO ABASOLO	BOULEVARD INDEPENDENCIA	1,225
186	820	CALLE GARCIA CARRILLO	BOULEVARD REVOLUCION	AVENIDA MIGUEL HIDALGO Y COSTILLA	1,378
187	821	CALLE GARCIA CARRILLO	AVENIDA MIGUEL HIDALGO Y COSTI	AVENIDA BENITO JUAREZ	1,535
188	822	CALLE GARCIA CARRILLO	AVENIDA BENITO JUAREZ	AVENIDA IGNACIO ALLENDE	1,225
189	823	CALLE GARCIA CARRILLO	AVENIDA IGNACIO ALLENDE	AVENIDA MELCHOR OCAMPO	921
190	824	CALLE GARCIA CARRILLO	AVENIDA MELCHOR OCAMPO	BOULEVARD INDEPENDENCIA	766
191	803	CALLE GONZALEZ ORTEGA	BOULEVARD REVOLUCION	AVENIDA MIGUEL HIDALGO Y COSTILLA	1,535
192	804	CALLE GONZALEZ ORTEGA	AVENIDA MIGUEL HIDALGO Y COSTI	AVENIDA BENITO JUAREZ	1,686
193	805	CALLE GONZALEZ ORTEGA	AVENIDA BENITO JUAREZ	AVENIDA IGNACIO ALLENDE	1,992

194	806	CALLE GONZALEZ ORTEGA	AVENIDA IGNACIO ALLENDE	AVENIDA MARIANO ABASOLO	1,535
195	807	CALLE GONZALEZ ORTEGA	AVENIDA MARIANO ABASOLO	BOULEVARD INDEPENDENCIA	1,074
196	840	CALLE GREGORIO A. GARCIA	BOULEVARD REVOLUCION	AVENIDA MARIANO MATAMOROS	1,225
197	841	CALLE GREGORIO A. GARCIA	AVENIDA MARIANO MATAMOROS	AVENIDA NICOLAS BRAVO	921
198	842	CALLE GREGORIO A. GARCIA	AVENIDA NICOLAS BRAVO	AVENIDA JUAN ALDAMA	766
199	843	CALLE GREGORIO A. GARCIA	AVENIDA JUAN ALDAMA	BOULEVARD INDEPENDENCIA	631
200	892	CALLE GUILLERMO PRIETO	BOULEVARD DIAGONAL REFORMA	CALZADA RAMÓN MÉNDEZ	631
201	887	CALLE HEROICO COLEGIO MILITAR (CALLE 30)	BOULEVARD REVOLUCION	CALZADA DIAGONAL AGUILA NACIONAL	766
202	888	CALLE IGNACIO BARRON DELGADILLO (CALLE 31)	BOULEVARD REVOLUCION	PRIVADA ALFONSO REYES	860
203	825	CALLE IGNACIO COMONFORT	BOULEVARD REVOLUCION	AVENIDA MARIANO MATAMOROS	1,403
204	826	CALLE IGNACIO COMONFORT	AVENIDA MARIANO MATAMOROS	AVENIDA MELCHOR OCAÑO	1,094
205	827	CALLE IGNACIO COMONFORT	AVENIDA MELCHOR OCAÑO	AVENIDA ZACATECAS	938
206	828	CALLE IGNACIO COMONFORT	AVENIDA ZACATECAS	BOULEVARD INDEPENDENCIA	782
207	640	CALLE IGNACIO IGNACIO ZARAGOZA	BOULEVARD REVOLUCION	AVENIDA BENITO JUAREZ	2,239
208	641	CALLE IGNACIO IGNACIO ZARAGOZA	AVENIDA BENITO JUAREZ	AVENIDA JOSE MA. MORELOS Y PAVON	2,447
209	642	CALLE IGNACIO IGNACIO ZARAGOZA	AVENIDA JOSE MA. MORELOS Y PAVON	AVENIDA MARIANO MATAMOROS	2,243
210	643	CALLE IGNACIO IGNACIO ZARAGOZA	AVENIDA MARIANO MATAMOROS	AVENIDA IGNACIO ALLENDE	1,684
211	644	CALLE IGNACIO IGNACIO ZARAGOZA	AVENIDA IGNACIO ALLENDE	BOULEVARD INDEPENDENCIA	1,403
212	890	CALLE IGNACIO RAMIREZ	BOULEVARD DIAGONAL REFORMA	CALZADA RAMÓN MÉNDEZ	631
213	720	CALLE ILDEFONSO FUENTES	BOULEVARD REVOLUCION	AVENIDA MIGUEL HIDALGO Y COSTILLA	1,476
214	721	CALLE ILDEFONSO FUENTES	AVENIDA MIGUEL HIDALGO Y COSTILLA	AVENIDA MARIANO MATAMOROS	1,768
215	722	CALLE ILDEFONSO FUENTES	AVENIDA MARIANO MATAMOROS	AVENIDA IGNACIO ALLENDE	1,476
216	723	CALLE ILDEFONSO FUENTES	AVENIDA IGNACIO ALLENDE	BOULEVARD INDEPENDENCIA	1,177
217	770	CALLE JAVIER MINA	BOULEVARD REVOLUCION	AVENIDA MIGUEL HIDALGO Y COSTILLA	1,225
218	771	CALLE JAVIER MINA	AVENIDA MIGUEL HIDALGO Y COSTILLA	AVENIDA BENITO JUAREZ	1,535
219	772	CALLE JAVIER MINA	AVENIDA BENITO JUAREZ	AVENIDA MARIANO MATAMOROS	1,686
220	773	CALLE JAVIER MINA	AVENIDA MARIANO MATAMOROS	AVENIDA IGNACIO ALLENDE	1,378
221	774	CALLE JAVIER MINA	AVENIDA IGNACIO ALLENDE	A BOULEVARD CONSTITUCION	1,225
222	710	CALLE JERONIMO TREVIÑO	BOULEVARD REVOLUCION	AVENIDA MIGUEL HIDALGO Y COSTILLA	1,684
223	711	CALLE JERONIMO TREVIÑO	AVENIDA MIGUEL HIDALGO Y COSTILLA	AVENIDA JOSE MA. MORELOS Y PAVON	2,243
224	712	CALLE JERONIMO TREVIÑO	AVENIDA JOSE MA. MORELOS Y PAVON	AVENIDA MARIANO MATAMOROS	1,961
225	713	CALLE JERONIMO TREVIÑO	AVENIDA MARIANO MATAMOROS	AVENIDA MARIANO ABASOLO	1,352
226	714	CALLE JERONIMO TREVIÑO	AVENIDA MARIANO ABASOLO	BOULEVARD INDEPENDENCIA	1,288
227	867	CALLE JESUS MARIA DEL BOSQUE (CALLE 18)	AVENIDA IGNACIO ALLENDE	AVENIDA MELCHOR OCAÑO	921

228	868	CALLE JESUS MARIA DEL BOSQUE (CALLE 18)	AVENIDA MELCHOR OCAMPO	AVENIDA JUAN ALDAMA	768
229	869	CALLE JESUS MARIA DEL BOSQUE (CALLE 18)	AVENIDA JUAN ALDAMA	AVENIDA JUAN ALVAREZ	614
230	760	CALLE JIMENEZ	BOULEVARD REVOLUCION	AVENIDA MIGUEL HIDALGO Y COSTILLA	1,686
231	761	CALLE JIMENEZ	AVENIDA MIGUEL HIDALGO Y COSTI	AVENIDA JOSE MA. MORELOS Y PAVON	1,839
232	762	CALLE JIMENEZ	AVENIDA JOSE MA. MORELOS Y PAV	AVENIDA IGNACIO ALLENDE	2,024
233	763	CALLE JIMENEZ	AVENIDA IGNACIO ALLENDE	AVENIDA MARIANO ABASOLO	1,535
234	764	CALLE JIMENEZ	AVENIDA MARIANO ABASOLO	AVENIDA MELCHOR OCAMPO	1,225
235	765	CALLE JIMENEZ	AVENIDA MELCHOR OCAMPO	A BOULEVARD CONSTITUCION	1,074
236	873	CALLE JOAQUIN MORENO (CALLE 20)	BOULEVARD REVOLUCION	AVENIDA MELCHOR OCAMPO	921
237	874	CALLE JOAQUIN MORENO (CALLE 20)	AVENIDA MELCHOR OCAMPO	AVENIDA LA CORREGIDORA	766
238	875	CALLE JOAQUIN MORENO (CALLE 20)	AVENIDA LA CORREGIDORA	CALZADA DIAGONAL AGUILA NACIONAL	615
239	630	CALLE JUAN ANTONIO DE LA FUENTE	BOULEVARD REVOLUCION	AVENIDA JOSE MA. MORELOS Y PAVON	2,447
240	631	CALLE JUAN ANTONIO DE LA FUENTE	AVENIDA JOSE MA. MORELOS Y PAV	AVENIDA MARIANO MATAMOROS	2,243
241	632	CALLE JUAN ANTONIO DE LA FUENTE	AVENIDA MARIANO MATAMOROS	AVENIDA IGNACIO ALLENDE	1,694
242	633	CALLE JUAN ANTONIO DE LA FUENTE	AVENIDA IGNACIO ALLENDE	BOULEVARD INDEPENDENCIA	1,403
243	836	CALLE JUAN E. GARCIA	BOULEVARD REVOLUCION	AVENIDA MARIANO MATAMOROS	1,225
244	837	CALLE JUAN E. GARCIA	AVENIDA MARIANO MATAMOROS	AVENIDA NICOLAS BRAVO	921
245	838	CALLE JUAN E. GARCIA	AVENIDA NICOLAS BRAVO	AVENIDA JUAN ALDAMA	766
246	839	CALLE JUAN E. GARCIA	AVENIDA JUAN ALDAMA	BOULEVARD INDEPENDENCIA	631
247	864	CALLE JUAN GUTEMBERG (CALLE 17)	AVENIDA PRESIDENTE CARRANZA	AVENIDA NICOLAS BRAVO	766
248	865	CALLE JUAN GUTEMBERG (CALLE 17)	AVENIDA NICOLAS BRAVO	AVENIDA JUAN ALDAMA	703
249	866	CALLE JUAN GUTEMBERG (CALLE 17)	AVENIDA JUAN ALDAMA	AVENIDA MARIANO ARISTA	703
250	861	CALLE JUAN PABLOS (CALLE 16)	BOULEVARD REVOLUCION	AVENIDA MARIANO ABASOLO	921
251	862	CALLE JUAN PABLOS (CALLE 16)	AVENIDA MARIANO ABASOLO	AVENIDA LERDO DE TEJADA	766
252	882	CALLE JULIAN CARRILLO (CALLE 25)	BOULEVARD REVOLUCION	CALZADA DIAGONAL AGUILA NACIONAL	614
253	808	CALLE LEANDRO VALLE	BOULEVARD REVOLUCION	AVENIDA BENITO JUAREZ	1,378
254	809	CALLE LEANDRO VALLE	AVENIDA IGNACIO ALLENDE	AVENIDA NICOLAS BRAVO	1,074
255	810	CALLE LEANDRO VALLE	AVENIDA NICOLAS BRAVO	BOULEVARD INDEPENDENCIA	921
256	730	CALLE LEONA VICARIO	BOULEVARD REVOLUCION	AVENIDA MIGUEL HIDALGO Y COSTILLA	1,686
257	731	CALLE LEONA VICARIO	AVENIDA MIGUEL HIDALGO Y COSTI	AVENIDA MARIANO MATAMOROS	1,839
258	732	CALLE LEONA VICARIO	AVENIDA MARIANO MATAMOROS	AVENIDA IGNACIO ALLENDE	1,479
259	733	CALLE LEONA VICARIO	AVENIDA IGNACIO ALLENDE	BOULEVARD INDEPENDENCIA	1,354
260	884	CALLE MAGDALENA MONDRAGON (CALLE 27)	BOULEVARD REVOLUCION	AVENIDA NICOLAS BRAVO	614
261	679	CALLE MANUEL AGUÑA	BOULEVARD REVOLUCION	AVENIDA MIGUEL HIDALGO Y COSTILLA	2,243

262	680	CALLE MANUEL ACUÑA	AVENIDA MIGUEL HIDALGO Y COSTI	AVENIDA JOSE MA. MORELOS Y PAVON	2,358
263	682	CALLE MANUEL ACUÑA	AVENIDA JOSE MA. MORELOS Y PAVON	AVENIDA MARIANO MATAMOROS	2,245
264	683	CALLE MANUEL ACUÑA	AVENIDA MARIANO MATAMOROS	AVENIDA IGNACIO ALLENDE	1,961
265	684	CALLE MANUEL ACUÑA	AVENIDA IGNACIO ALLENDE	BOULEVARD INDEPENDENCIA	1,684
266	848	CALLE MARIANO LOPEZ ORTIZ	BOULEVARD REVOLUCION	AVENIDA MIGUEL HIDALGO Y COSTILLA	1,572
267	849	CALLE MARIANO LOPEZ ORTIZ	AVENIDA MIGUEL HIDALGO Y COSTI	AVENIDA BENITO JUAREZ	1,439
268	850	CALLE MARIANO LOPEZ ORTIZ	AVENIDA BENITO JUAREZ	AVENIDA JOSE MA. MORELOS Y PAVON	1,430
269	851	CALLE MARIANO LOPEZ ORTIZ	AVENIDA JOSE MA. MORELOS Y PAVON	AVENIDA LA CORREGIDORA	1,288
270	852	CALLE MARIANO LOPEZ ORTIZ	AVENIDA LA CORREGIDORA	CALZADA MANUEL AVILA CAMACHO	1,178
271	857	CALLE MARTIRES DE RIO BLANCO (CALLE 14)	AVENIDA NICOLAS BRAVO	AVENIDA ZACATECAS	860
272	858	CALLE MARTIRES DE RIO BLANCO (CALLE 14)	AVENIDA ZACATECAS	BOULEVARD DIAGONAL REFORMA	690
273	494	CALLE MELCHOR MUZQUIZ	BOULEVARD INDEPENDENCIA	BOULEVARD CONSTITUCION	948
274	610	CALLE MELCHOR MUZQUIZ	BOULEVARD REVOLUCION	AVENIDA BENITO JUAREZ	3,059
275	611	CALLE MELCHOR MUZQUIZ	AVENIDA BENITO JUAREZ	AVENIDA MARIANO MATAMOROS	2,447
276	612	CALLE MELCHOR MUZQUIZ	AVENIDA MARIANO MATAMOROS	AVENIDA IGNACIO ALLENDE	2,242
277	613	CALLE MELCHOR MUZQUIZ	AVENIDA IGNACIO ALLENDE	BOULEVARD INDEPENDENCIA	1,684
278	689	CALLE MIGUEL BLANCO	BOULEVARD REVOLUCION	AVENIDA PRESIDENTE CARRANZA	1,684
279	690	CALLE MIGUEL BLANCO	AVENIDA PRESIDENTE CARRANZA	AVENIDA MIGUEL HIDALGO Y COSTILLA	1,961
280	691	CALLE MIGUEL BLANCO	AVENIDA MIGUEL HIDALGO Y COSTI	AVENIDA BENITO JUAREZ	2,243
281	692	CALLE MIGUEL BLANCO	AVENIDA BENITO JUAREZ	AVENIDA JOSE MA. MORELOS Y PAVON	2,358
282	693	CALLE MIGUEL BLANCO	AVENIDA JOSE MA. MORELOS Y PAVON	AVENIDA MATAMOROS	2,245
283	694	CALLE MIGUEL BLANCO	AVENIDA MARIANO MATAMOROS	AVENIDA IGNACIO ALLENDE	2,243
284	695	CALLE MIGUEL BLANCO	AVENIDA IGNACIO ALLENDE	AVENIDA MARIANO ABASOLO	1,684
285	696	CALLE MIGUEL BLANCO	AVENIDA MARIANO ABASOLO	BOULEVARD INDEPENDENCIA	1,403
286	844	CALLE NIÑOS HEROES	BOULEVARD REVOLUCION	AVENIDA JOSE MA. MORELOS Y PAVON	1,074
287	845	CALLE NIÑOS HEROES	AVENIDA JOSE MA. MORELOS Y PAVON	AVENIDA NICOLAS BRAVO	860
288	846	CALLE NIÑOS HEROES	AVENIDA NICOLAS BRAVO	AVENIDA JUAN ALDAMA	786
289	847	CALLE NIÑOS HEROES	AVENIDA JUAN ALDAMA	AVENIDA GOMEZ FARIAS	786
290	859	CALLE OREN O. MATOX (CALLE 15)	AVENIDA NICOLAS BRAVO	AVENIDA MARIANO ARISTA	860
291	860	CALLE OREN O. MATOX (CALLE 15)	AVENIDA NICOLAS BRAVO	BOULEVARD DIAGONAL REFORMA	690
292	656	CALLE PASEO DE LAS PALMAS	AVENIDA MARIANO ARISTA		2,284
293	375	CALLE PASEO DEL BOSQUE	CAMPESTRE LA ROSITA		2,284
294	373	CALLE PASEO DEL BOSQUE	CAMPESTRE LA ROSITA		2,284
295	371	CALLE PASEO DEL BOSQUE	CAMPESTRE LA ROSITA		2,284

296	499	CALLE PASEO DEL TECNOLOGICO	CALLE DEL NAVIO	CALLE DEL NAVIO	1,362
297	3046	CALLE PASEO DEL TECNOLOGICO	CALLE DE LA CARABELA	CALLE DE LA CARABELA	778
298	3047	CALLE PASEO DEL TECNOLOGICO	CALLE DE LA CARABELA	CARRETERA A MIELERAS	562
299	288	CALLE PRIMERO DE MAYO	AVENIDA MATAMOROS	BOULEVARD REVOLUCION	1,273
300	740	CALLE RAMON CORONA	BOULEVARD REVOLUCION	AVENIDA PRESIDENTE CARRANZA	1,686
301	741	CALLE RAMON CORONA	AVENIDA PRESIDENTE CARRANZA	AVENIDA MIGUEL HIDALGO Y COSTILLA	1,839
302	742	CALLE RAMON CORONA	AVENIDA MIGUEL HIDALGO Y COSTI	AVENIDA BENITO JUAREZ	1,992
303	743	CALLE RAMON CORONA	AVENIDA BENITO JUAREZ	AVENIDA MARIANO MATAMOROS	2,161
304	744	CALLE RAMON CORONA	AVENIDA MARIANO MATAMOROS	AVENIDA IGNACIO ALLENDE	1,839
305	745	CALLE RAMON CORONA	AVENIDA IGNACIO ALLENDE	AVENIDA MARIANO ABASOLO	1,479
306	746	CALLE RAMON CORONA	AVENIDA MARIANO ABASOLO	BOULEVARD INDEPENDENCIA	1,353
307	620	CALLE RAMOS ARIZPE	BOULEVARD REVOLUCION	AVENIDA BENITO JUAREZ	2,447
308	621	CALLE RAMOS ARIZPE	AVENIDA BENITO JUAREZ	AVENIDA MARIANO MATAMOROS	2,243
309	622	CALLE RAMOS ARIZPE	AVENIDA MARIANO MATAMOROS	AVENIDA IGNACIO ALLENDE	1,961
310	623	CALLE RAMOS ARIZPE	AVENIDA IGNACIO ALLENDE	BOULEVARD INDEPENDENCIA	1,403
311	497	CALLE RAMOS ARIZPE	BOULEVARD INDEPENDENCIA	BOULEVARD CONSTITUCION	948
312	870	CALLE ROSENDO GUERRERO (CALLE 19)	BOULEVARD REVOLUCION	AVENIDA MELCHOR OCAMPO	921
313	871	CALLE ROSENDO GUERRERO (CALLE 19)	AVENIDA MELCHOR OCAMPO	AVENIDA LA CORREGIDORA	766
314	872	CALLE ROSENDO GUERRERO (CALLE 19)	AVENIDA LA CORREGIDORA	ARTES GRAFICAS	61
315	669	CALLE SANTIAGO RODRIGUEZ	BOULEVARD REVOLUCION	AVENIDA PRESIDENTE CARRANZA	1,961
316	670	CALLE SANTIAGO RODRIGUEZ	AVENIDA PRESIDENTE CARRANZA	AVENIDA MIGUEL HIDALGO Y COSTILLA	2,243
317	671	CALLE SANTIAGO RODRIGUEZ	AVENIDA MIGUEL HIDALGO Y COSTI	AVENIDA JOSE MA. MORELOS Y PAVON	2,358
318	672	CALLE SANTIAGO RODRIGUEZ	AVENIDA JOSE MA. MORELOS Y PAV	AVENIDA MARIANO MATAMOROS	2,358
319	673	CALLE SANTIAGO RODRIGUEZ	AVENIDA MARIANO MATAMOROS	AVENIDA IGNACIO ALLENDE	2,243
320	674	CALLE SANTIAGO RODRIGUEZ	AVENIDA IGNACIO ALLENDE	BOULEVARD INDEPENDENCIA	1,684
321	486	CALLE SANTOS			1,254
322	800	CALLE SANTOS DEGOLLADO	AVENIDA BENITO JUAREZ	AVENIDA IGNACIO ALLENDE	1,839
323	801	CALLE SANTOS DEGOLLADO	AVENIDA IGNACIO ALLENDE	AVENIDA MARIANO ABASOLO	1,535
324	802	CALLE SANTOS DEGOLLADO	AVENIDA MARIANO ABASOLO	BOULEVARD INDEPENDENCIA	1,225
325	289	CALLE TORREON VIEJO	AVENIDA ALLENDE	AVENIDA MATAMOROS	1,224
326	660	CALLE VALDEZ CARRILLO	BOULEVARD REVOLUCION	AVENIDA MIGUEL HIDALGO Y COSTILLA	2,243
327	661	CALLE VALDEZ CARRILLO	AVENIDA MIGUEL HIDALGO Y COSTI	AVENIDA JOSE MA. MORELOS Y PAVON	2,358
328	662	CALLE VALDEZ CARRILLO	AVENIDA JOSE MA. MORELOS Y PAV	AVENIDA MARIANO MATAMOROS	2,358
329	663	CALLE VALDEZ CARRILLO	AVENIDA MARIANO MATAMOROS	AVENIDA IGNACIO ALLENDE	1,961

330	654	CALLE VALDEZ CARRILLO	AVENIDA IGNACIO ALLENDE	BOULEVARD INDEPENDENCIA	1,403
331	659	CALLE VICTORIANO CEPEDA	BOULEVARD REVOLUCION	AVENIDA PRESIDENTE CARRANZA	1,961
332	660	CALLE VICTORIANO CEPEDA	AVENIDA PRESIDENTE CARRANZA	AVENIDA MIGUEL HIDALGO Y COSTILLA	2,243
333	661	CALLE VICTORIANO CEPEDA	AVENIDA MIGUEL HIDALGO Y COSTI	AVENIDA JOSE MA. MORELOS Y PAVON	2,358
334	662	CALLE VICTORIANO CEPEDA	AVENIDA JOSE MA. MORELOS Y PAV	AVENIDA MARIANO MATAMOROS	2,358
335	663	CALLE VICTORIANO CEPEDA	AVENIDA MARIANO MATAMOROS	AVENIDA IGNACIO ALLENDE	2,243
336	664	CALLE VICTORIANO CEPEDA	AVENIDA IGNACIO ALLENDE	BOULEVARD INDEPENDENCIA	1,684
337	137	CALZADA CRISTOBAL COLON	BOULEVARD INDEPENDENCIA	BOULEVARD CONSTITUCION	1,604
338	506	CALZADA CRISTOBAL COLON	ESTACION DE FFCC	BOULEVARD REVOLUCION	560
339	780	CALZADA CRISTOBAL COLON	BOULEVARD REVOLUCION	AVENIDA PRESIDENTE CARRANZA	2,144
340	781	CALZADA CRISTOBAL COLON	AVENIDA PRESIDENTE CARRANZA	BOULEVARD INDEPENDENCIA	3,072
341	853	CALZADA CUAUHTEMOC	BOULEVARD REVOLUCION	AVENIDA BENITO JUAREZ	1,537
342	854	CALZADA CUAUHTEMOC	AVENIDA BENITO JUAREZ	AVENIDA NICOLAS BRAVO	1,839
343	855	CALZADA CUAUHTEMOC	AVENIDA NICOLAS BRAVO	CALZADA MANUEL AVILA CAMACHO	2,144
344	498	CALZADA CUAUHTEMOC	A VIAS FFCC	BOULEVARD REVOLUCION	836
345	507	CALZADA CUAUHTEMOC	CALZADA MANUEL AVILA CAMACHO	BOULEVARD INDEPENDENCIA	2,673
346	488	CALZADA DIVISION DEL NORTE	BOULEVARD PEDRO RODRIGUEZ TR	BOULEVARD REVOLUCION	802
347	282	CALZADA ESCUADRON 201	PERIFERICO RAUL LOPEZ SANCHEZ	EJIDO LA UNION	343
348	283	CALZADA ESCUADRON 201	EJIDO LA UNION	AUTOPISTA TORREON SAN PEDRO	343
349	168	CALZADA FRANCISCO SARABIA	BOULEVARD PEDRO RODRIGUEZ TR	BOULEVARD REVOLUCION	714
350	489	CALZADA INDUSTRIA	BOULEVARD REVOLUCION	JABONERA LA UNION	558
351	487	CALZADA JOSE VASCONCELOS	BOULEVARD REVOLUCION	BOULEVARD PEDRO RODRIGUEZ TRIANA	944
352	271	CALZADA LAZARO CARDENAS	CALZADA CUAUHTEMOC	CALLE DEL ANGEL	858
353	350	CALZADA MANUEL AVILA CAMACHO	BOULEVARD INDEPENDENCIA	CALZADA CUAUHTEMOC	1,074
354	351	CALZADA MANUEL AVILA CAMACHO	CALZADA CUAUHTEMOC	CALZADA LAS PALMAS	1,225
355	352	CALZADA MANUEL AVILA CAMACHO	CALZADA LAS PALMAS	CALZADA MOCTEZUMA	936
356	270	CALZADA MATIAS ROMAN.	BOULEVARD REVOLUCION	AVENIDA BENITO JUAREZ	1,502
357	360	CALZADA SALTILLO 400	BOULEVARD REVOLUCION	CALZADA DIAGONAL LAS FUENTES	1,288
358	504	CALZADA SALTILLO 400	CALZADA RAMON MENDEZ	BOULEVARD REVOLUCION	714
359	39	CALZADA SALVADOR CREEL	BOULEVARD CONSTITUCION	BOULEVARD RIO NAZAS	1,202
360	330	CALZADA DIAGONAL AGUILA NACIONAL	CALLE MARTIRES RIO BLANCO	AVENIDA BENITO JUAREZ	766
361	266	CALZADA DIAGONAL LAS FUENTES	AVENIDA DEL BOSQUE	AVENIDA VILLA DEL TORREON	859
362	290	CALZADA DIAGONAL LAS FUENTES	AVENIDA VILLA DEL TORREON	CARRETERA A MIELERAS	431
363	596	CALZADA DIAGONAL LAS FUENTES	CALLE DEL ANGEL	AVENIDA DEL BOSQUE	1,029

364	3035	CALZADA JOSE VASCONCELOS	AVENIDA PAVORREAL	CALLE CORTES	2,302
365	279	CALZADA JUAN AGUSTIN DE ESPINOZA SJ (A SANTA FE)	PERIFERICO RAUL LOPEZ SANCHEZ	CIRCUITO TORREON 2000	501
366	278	CALZADA JUAN PABLO II	CALZADA FRANCISCO SARABIA	PERIFERICO RAUL LOPEZ SANCHEZ	501
367	359	CALZADA RAMON MENDEZ	BOULEVARD REFORMA	CALZADA FRANCISCO SARABIA	859
368	966	CARRETERA AL CERESO			320
369	370	PASEO DE LA ROSITA	BLVD. REVOLUCION	BLVD. DIAGONAL LAS FUENTES	2,766
370	292	PERIFERICO RAUL LOPEZ SANCHEZ	AUTOPISTA TORREON SAN PEDRO	RIO	536
371	515	PERIFERICO RAUL LOPEZ SANCHEZ	BOULEVARD TORREON - MATAMOR	AGUSTIN DE ESPINOZA SJ (CARRETERA SAN	641
372	516	PERIFERICO RAUL LOPEZ SANCHEZ	AGUSTIN DE ESPINOZA SJ (CARRET	AUTOPISTA TORREON SAN PEDRO	703
373	922	PRIVADA SECTOR 6 (FERROCARRIL)	CALLE JIMENEZ		927
374	327	PRIVADAS SECTOR 1		CALLE BLANCO	744
375	475	PRIVADAS SECTOR 10			744
376	485	PRIVADAS SECTOR 17			744
377	605	PRIVADAS SECTOR 2			744
378	357	PRIVADAS SECTOR 6			744
379	467	PRIVADAS SECTOR 7			744

COLONIAS

PROPUESTA 2014				
NO.	CLAVE	NOMBRE	REFERENCIA	
1	118	COLONIA ABASTOS		364
2	113	COLONIA AEROPUERTO		255
3	23	COLONIA ALAMEDAS		382
4	787	COLONIA AMPLIACION BRITANIA		509
5	196	COLONIA AMPLIACION FUENTES DEL SUR		382
6	244	COLONIA AMPLIACION JOSE DE LAS FUENTES		167
7	59	COLONIA AMPLIACION LA ROSITA		925
8	18	COLONIA AMPLIACION LAS MARGARITAS		545

9	47	COLONIA AMPLIACION LAZARO CARDENAS			223
10	10	FRACCIONAMIENTO AMPLIACION LOS ANGELES			905
11	928	FRACCIONAMIENTO AMPLIACION SAN IGNACIO			327
12	3018	FRACCIONAMIENTO AMPLIACION SENDEROS			667
13	636	FRACCIONAMIENTO AMPLIACION VALLE DEL NAZAS			447
14	192	COLONIA AMPLIACION VALLE VERDE			327
15	3079	COLONIA AMPLIACION ZARAGOZA SUR			95
16	1	COLONIA ANA			449
17	104	COLONIA ANTIGUA ACEITERA			159
18	514	COLONIA ANTIGUA ZONA INDUSTRIAL MUNICIPAL			468
19	79	COLONIA AGUILES SERDAN			160
20	3132	COLONIA CUCA ORONA			110
21	5	COLONIA ARENAL			288
22	128	COLONIA AVIACION			327
23	208	COLONIA BARCELONA			543
24	51	COLONIA BELLA VISTA			327
25	120	COLONIA BOCANEGRA			275
26	32	COLONIA BRAULIO FERNANDEZ AGUIRRE			229
27	599	COLONIA BUENOS AIRES			116
28	281	COLONIA BUGAMBILIAS			1,548
29	388	COLONIA CALERAS DE TORREON			137
30	80	COLONIA CALERAS MARTINEZ			128
31	87	COLONIA CALERAS SOLARES			128
32	598	COLONIA CALERAS TORREON CERRIL			35
33	95	COLONIA CAMILO TORRES			160
34	185	COLONIA CAMPESTRE LA ROSITA	CAMPO DE GOLF		739
35	374	COLONIA CAMPESTRE LA ROSITA	SECTOR INTERIOR		1,626
36	935	FRACCIONAMIENTO CAMPINAS IBERIA			669
37	936	FRACCIONAMIENTO CAMPINAS IBERIA	SIN URBANIZAR		318

38	916	FRACCIONAMIENTO CAMPO NUEVO ZARAGOZA			449
39	269	FRACCIONAMIENTO CAMPO NUEVO ZARAGOZA II ETAPA			449
40	969	FRACCIONAMIENTO CAMPO NUEVO ZARAGOZA III ETAPA			449
41	965	COLONIA CAÑON DEL INDIO	CERRO DE LAS NOAS		7
42	61	COLONIA CARMEN ROMANO			172
43	121	COLONIA CAROLINAS			312
44	209	COLONIA CASA BLANCA			857
45	197	CENTRO COMERCIAL CIMACO CUATRO CAMINOS			2,499
46	394	CENTRO COMERCIAL GALERIAS			2,499
47	3012	FRACCIONAMIENTO CERRADA LAS PALIMAS II			680
48	3024	FRACCIONAMIENTO CERRADAS ESMERALDA			396
49	3070	FRACCIONAMIENTO CERRADAS VILLAS DIAMANTE			491
50	143	COLONIA CERRO CALERAS DE LA LAGUNA			45
51	78	COLONIA CERRO DE LA CRUZ			160
52	999	COLONIA CERRO DE LAS NOAS			48
53	908	FRACCIONAMIENTO CHAPULTEPEC			449
54	112	FRACCIONAMIENTO CIUDAD INDUSTRIAL			364
55	318	FRACCIONAMIENTO CIUDAD NAZAS			449
56	333	FRACCIONAMIENTO CIUDAD NAZAS	EN BREÑA		145
57	725	FRACCIONAMIENTO CIUDAD NAZAS	POLIGONO 6		416
58	186	FRACCIONAMIENTO CLUB CAMPESTRE MONTEBELLO	EN DESARROLLO		694
59	229	FRACCIONAMIENTO CLUB CAMPESTRE MONTEBELLO	CAMPO DE GOLF		739
60	227	FRACCIONAMIENTO CLUB CAMPESTRE MONTEBELLO	FRENTE AL CAMPO		2,080
61	228	FRACCIONAMIENTO CLUB CAMPESTRE MONTEBELLO	SECTOR INTERIOR		1,744
62	267	CLUB SAN ISIDRO	EN SAN ISIDRO		1,005
63	268	CLUB SAN ISIDRO	EN HACIENDA EL ROSARIO		739
64	108	COLONIA COMPRESORA			151
65	925	FRACCIONAMIENTO CONDOMINIO PUNTO DIAMANTE			650
66	287	FRACCIONAMIENTO COUNTRY FRONDOSO			1,071

67	9	COLONIA CUAUHTEMOC				206
68	153	DEL PARQUE				277
69	619	COLONIA DIANA MARIA GALINDO				138
70	60	COLONIA DIVISION DEL NORTE				172
71	88	COLONIA DURANGUENA				160
72	33	COLONIA EDUARDO GUERRA				334
73	534	EJIDO ALBIA	AREA URBANA			90
74	567	EJIDO ALBIA	AREA PARCELADA			31
75	398	EJIDO ANA	AREA URBANA			64
76	538	EJIDO ANA	AREA PARCELADA			30
77	293	EJIDO EL AGUILA	AREA PARCELADA			62
78	368	EJIDO EL AGUILA	AREA URBANA			105
79	562	EJIDO EL CAPRICHIO	AREA PARCELADA			30
80	775	EJIDO EL PACIFICO	AREA URBANA			68
81	779	EJIDO EL PACIFICO	AREA PARCELADA			31
82	542	EJIDO EL PERU	AREA URBANA			68
83	573	EJIDO EL PERU	AREA PARCELADA			30
84	584	EJIDO EL RANCHITO	AREA PARCELADA			31
85	556	EJIDO EL RANCHITO	AREA URBANA			51
86	552	EJIDO EL TAJITO	AREA URBANA			115
87	582	EJIDO EL TAJITO	AREA PARCELADA			82
88	572	EJIDO FLORES MAGON	AREA PARCELADA			30
89	539	EJIDO FLORES MAGON	AREA URBANA			46
90	266	EJIDO IGNACIO ALLENDE	AREA URBANA			90
91	557	EJIDO IGNACIO ALLENDE	AREA PARCELADA			42
92	568	EJIDO LA CONCHA	AREA PARCELADA			31
93	535	EJIDO LA CONCHA	AREA URBANA			59
94	554	EJIDO LA CONCHITA ROJA	AREA URBANA			62
95	583	EJIDO LA CONCHITA ROJA	AREA PARCELADA			31

96	575	EJIDO LA FE	AREA URBANA	76
97	576	EJIDO LA FE	AREA PARCELADA	46
98	144	EJIDO LA JOYA	AREA URBANA	107
99	558	EJIDO LA JOYA	AREA PARCELADA	31
100	376	EJIDO LA LIBERTAD	AREA URBANA	67
101	548	EJIDO LA LIBERTAD	AREA PARCELADA	42
102	50	EJIDO LA MERCED	AREA URBANA	134
103	604	EJIDO LA MERCED	AREA PARCELADA	121
104	543	EJIDO LA PALMA	AREA URBANA	62
105	574	EJIDO LA PALMA	AREA PARCELADA	30
106	766	EJIDO LA PARTIDA	AREA URBANA	61
107	767	EJIDO LA PARTIDA	AREA PARCELADA	30
108	546	EJIDO LA PAZ	AREA URBANA	59
109	577	EJIDO LA PAZ	AREA PARCELADA	46
110	565	EJIDO LA PERLA	AREA PARCELADA	31
111	532	EJIDO LA PERLA	AREA URBANA	59
112	564	EJIDO LA ROSITA	AREA PARCELADA	31
113	529	EJIDO LA ROSITA	AREA URBANA	62
114	163	EJIDO LA UNION	AREA URBANA	67
115	386	EJIDO LA UNION	AREA PARCELADA	47
116	758	EJIDO LOS ARENALES	AREA URBANA	61
117	759	EJIDO LOS ARENALES	AREA PARCELADA	31
118	389	EJIDO LOS RODRIGUEZ		170
119	569	EJIDO PASO DEL AGUILA	AREA PARCELADA	31
120	536	EJIDO PASO DEL AGUILA	AREA URBANA	59
121	533	EJIDO RANCHO ALEGRE	AREA URBANA	59
122	566	EJIDO RANCHO ALEGRE	AREA PARCELADA	31
123	578	EJIDO SAN AGUSTIN	AREA PARCELADA	62
124	547	EJIDO SAN AGUSTIN	AREA URBANA	76

125	553	EJIDO SAN ANTONIO DE LOS BRAVOS	AREA URBANA	115
126	586	EJIDO SAN ANTONIO DE LOS BRAVOS	AREA PARCELADA	105
127	768	EJIDO SAN ESTEBAN	AREA URBANA	61
128	769	EJIDO SAN ESTEBAN	AREA PARCELADA	31
129	549	EJIDO SAN LUIS	AREA URBANA	76
130	579	EJIDO SAN LUIS	AREA PARCELADA	31
131	544	EJIDO SANTA FE	AREA URBANA	76
132	545	EJIDO SANTA FE	AREA PARCELADA	36
133	377	EJIDO ZAPAGOZA		116
134	3116	MONTOYERAS		59
135	3020	FRACCIONAMIENTO EL CAMPANARIO		440
136	126	FRACCIONAMIENTO EL CAPRICH0		107
137	109	FRACCIONAMIENTO EL FRESNO		1,247
138	235	FRACCIONAMIENTO EL MAGISTERIO		431
139	72	FRACCIONAMIENTO EL OASIS		550
140	191	FRACCIONAMIENTO EL PEDREGAL		449
141	183	COLONIA EL PENSADOR		95
142	639	COLONIA EL SECRETO		582
143	28	COLONIA EL TAJITO		431
144	129	COLONIA ELSA HERNANDEZ DE DE LAS FUENTES		275
145	237	COLONIA EMILIANO ZAPATA		167
146	900	ERIAZO		1
147	24	ERIAZO FLOR DE JIMULCO		2
148	3	COLONIA ESPARZA		288
149	115	COLONIA ESTRELLA		929
150	7	COLONIA EUGENIO AGUIRRE BENAVIDES		275
151	245	COLONIA EX-HACIENDA LA MERCED		236
152	3008	FRACCIONAMIENTO EXHACIENDA LA PERLA		427
153	3029	FRACCIONAMIENTO EXHACIENDA LA PERLA 2A ETAPA		419

154	3060	FRACCIONAMIENTO EXHACIENDA LA PERLA 3A ETAPA			427
155	58	COLONIA EX-HACIENDA LOS ANGELES			498
156	139	COLONIA FELIPE ANGELES			202
157	391	COLONIA FERROPUERTO			268
158	134	COLONIA FIDEL VELAZQUEZ			364
159	213	COLONIA FLORIDA BLANCA			817
160	55	COLONIA FOVISSTE LA ROSITA			517
161	214	COLONIA FOVISSTE LOS ANGELES			449
162	595	FRACCIONAMIENTO AEROPUERTO			750
163	555	FRACCIONAMIENTO ALLENDE			449
164	793	FRACCIONAMIENTO AMPLIACION EL FRESNO			1,134
165	635	FRACCIONAMIENTO AMPLIACION ROVIROSA WADE			469
166	609	FRACCIONAMIENTO ANGELES RESIDENCIAL			857
167	280	FRACCIONAMIENTO ANNA			469
168	317	FRACCIONAMIENTO AVIACION SAN IGNACIO			396
169	241	FRACCIONAMIENTO BRITANIA			483
170	899	FRACCIONAMIENTO CAMPESTRE SAN ARMANDO			907
171	563	FRACCIONAMIENTO CIPRESSES			927
172	222	FRACCIONAMIENTO CLUB DE GOLF LOS AZULEJOS	CAMPO DE GOLF		739
173	223	FRACCIONAMIENTO CLUB DE GOLF LOS AZULEJOS	FRENTE AL CAMPO		1,904
174	224	FRACCIONAMIENTO CLUB DE GOLF LOS AZULEJOS	SECTOR INTERIOR		1,237
175	225	FRACCIONAMIENTO CLUB DE GOLF LOS AZULEJOS	SIN URBANIZAR		619
176	634	FRACCIONAMIENTO EL KIOSCO			509
177	20	FRACCIONAMIENTO EL ROBLE			362
178	40	FRACCIONAMIENTO EX-HACIENDA LA JOYA			449
179	3103	FRACCIONAMIENTO EL CASTAÑO			426
180	200	FRACCIONAMIENTO FRONDOSO			1,144
181	148	FRACCIONAMIENTO HACIENDA ORIENTE			543
182	608	FRACCIONAMIENTO HORIZONTE			449

183	145	FRACCIONAMIENTO INDUSTRIAL LAJAT				468
184	332	FRACCIONAMIENTO INDUSTRIAL LAJAT	SIN URBANIZAR			141
185	519	FRACCIONAMIENTO JARDINES LAS ETNIAS				536
186	3043	FRACCIONAMIENTO JOYAS DEL BOSQUE				440
187	316	FRACCIONAMIENTO JUNTO A FERROPUERTOS				67
188	942	FRACCIONAMIENTO LA AMISTAD				545
189	948	FRACCIONAMIENTO LA AMISTAD	SIN URBANIZAR			135
190	3013	FRACCIONAMIENTO LA CIENEGA				915
191	62	FRACCIONAMIENTO LA MERCED				288
192	3010	FRACCIONAMIENTO LA PAZ				446
193	3084	FRACCIONAMIENTO LA PAZ	SIN URBANIZAR			224
194	3089	FRACCIONAMIENTO LAGOS PRIMERA ETAPA				502
195	3041	FRACCIONAMIENTO LAS LOMAS				537
196	154	FRACCIONAMIENTO LATINOAMERICANO II				269
197	71	FRACCIONAMIENTO LATINOMERICANO				310
198	3027	FRACCIONAMIENTO LOMAS DE LAS ETNIAS				537
199	790	FRACCIONAMIENTO LOS LAURELES				469
200	265	FRACCIONAMIENTO LOS PORTALES				564
201	354	FRACCIONAMIENTO MAYRAN				294
202	198	FRACCIONAMIENTO MONTE REAL				491
203	251	FRACCIONAMIENTO OBISPADO				449
204	361	FRACCIONAMIENTO QUINTAS CAMPESTRE				907
205	776	FRACCIONAMIENTO QUINTAS LAGUNA				603
206	264	FRACCIONAMIENTO QUINTAS LAGUNA II ETAPA				603
207	944	FRACCIONAMIENTO QUINTAS LAGUNA III ETAPA				603
208	8	FRACCIONAMIENTO REAL DEL NOGALAR				495
209	3051	FRACCIONAMIENTO REAL DEL NOGALAR	SIN URBANIZAR			149
210	3038	FRACCIONAMIENTO REAL DEL SOL II				427
211	626	FRACCIONAMIENTO RESIDENCIAL DEL NAZAS				489

212	152	FRACCIONAMIENTO RESIDENCIAL DEL NORTE				404
213	3001	FRACCIONAMIENTO RESIDENCIAL DEL NORTE	MONTE CA.			427
214	147	FRACCIONAMIENTO RESIDENCIAL DEL VALLE				536
215	368	FRACCIONAMIENTO RESIDENCIAL HACIENDA EL ROSARIO				907
216	601	FRACCIONAMIENTO RESIDENCIAL HACIENDA EL ROSARIO - SIN URBANIZAR				411
217	588	FRACCIONAMIENTO RESIDENCIAL IBERO				763
218	63	FRACCIONAMIENTO RESIDENCIAL LA HACIENDA				509
219	382	FRACCIONAMIENTO RESIDENCIAL LOS FRESNOS				1,150
220	67	FRACCIONAMIENTO RESIDENCIAL TECNOLOGICO				750
221	478	FRACCIONAMIENTO RESIDENCIAL VICTORIA				449
222	64	FRACCIONAMIENTO RINCON DE LA HACIENDA				449
223	248	FRACCIONAMIENTO RINCON DE LA MERCED				449
224	989	FRACCIONAMIENTO RINCON DE LA MERCED	SIN URBANIZAR			449
225	57	FRACCIONAMIENTO RINCON DE LA ROSITA				1,025
226	262	FRACCIONAMIENTO RINCON SAN JOSE				449
227	73	FRACCIONAMIENTO ROMA				680
228	3032	FRACCIONAMIENTO SAN AGUSTIN 1ERA ETAPA				159
229	3033	FRACCIONAMIENTO SAN AGUSTIN 2DA. ETAPA				159
230	929	FRACCIONAMIENTO SAN ARMANDO SEGUNDA ETAPA				794
231	111	FRACCIONAMIENTO SAN LUCIANO				1,150
232	149	FRACCIONAMIENTO SANTA ANITA				846
233	160	FRACCIONAMIENTO SANTA BARBARA				927
234	273	FRACCIONAMIENTO SANTA BARBARA	SIN URBANIZAR			262
235	150	FRACCIONAMIENTO SANTA ELENA				802
236	364	FRACCIONAMIENTO SANTA FE				603
237	255	FRACCIONAMIENTO SATELITE DE LA LAGUNA				362
238	74	FRACCIONAMIENTO SECCION 38				567
239	216	FRACCIONAMIENTO VILLA LA MERCED				310
240	26	FRACCIONAMIENTO VILLA SAN ISIDRO				903

241	68	FRACCIONAMIENTO VILLAS DE LA HACIENDA		550
242	161	FRACCIONAMIENTO VILLAS DEL VALLE		536
243	207	FRACCIONAMIENTO VILLAS RESIDENCIALES		857
244	234	FRACCIONAMIENTO ZARAGOZA		162
245	103	COLONIA FRANCISCO I. MADERO		128
246	6	COLONIA FRANCISCO VILLA		212
247	41	COLONIA FUENTES DEL SUR		536
248	21	COLONIA GRANJAS SAN ISIDRO		2,062
249	254	COLONIA GUADALUPE PONIENTE		128
250	141	COLONIA GUSTAVO DIAZ ORDAZ		202
251	3048	FRACCIONAMIENTO HACIENDA LA NORIA		449
252	3078	FRACCIONAMIENTO HACIENDA SANTA MARIA		449
253	90	COLONIA HIDALGO		167
254	37	COLONIA HOGARES FERROCARRILEROS		431
255	987	HUERTOS		4
256	236	COLONIA IGNACIO ALLENDE		129
257	19	COLONIA INFONAVIT ALAMEDAS		449
258	188	COLONIA J. LUZ TORRES		110
259	16	COLONIA JAGARANDAS		399
260	22	COLONIA JAGARANDAS SEGUNDA SECCION		449
261	85	COLONIA JACOBO MEYER		128
262	36	FRACCIONAMIENTO JARDINES DE CALIFORNIA		619
263	3081	FRACCIONAMIENTO JARDINES DEL SOL		502
264	203	FRACCIONAMIENTO JARDINES REFORMA		604
265	3003	FRACCIONAMIENTO JARDINES UNIVERSIDAD		467
266	35	COLONIA JESUS MARIA DEL BOSQUE		216
267	259	COLONIA JOSE DE LAS FUENTES		160
268	94	COLONIA JOSE R. MUJARES		160
269	187	FRACCIONAMIENTO JOYAS DE TORREON		469

270	3007	FRACCIONAMIENTO JOYAS DEL DESIERTO			523
271	3026	FRACCIONAMIENTO JOYAS DEL DESIERTO ETAPA IV			523
272	3015	FRACCIONAMIENTO JOYAS DEL DESIERTO III			523
273	170	FRACCIONAMIENTO JOYAS DEL ORIENTE			449
274	142	FRACCIONAMIENTO LA AMISTAD			202
275	3042	COLONIA LA ARBOLEDA			699
276	792	FRACCIONAMIENTO LA CAPILLA			784
277	91	COLONIA LA CONSTANCIA			171
278	607	FRACCIONAMIENTO LA CORTINA			379
279	48	COLONIA LA DALIA			338
280	102	COLONIA LA FE			167
281	42	COLONIA LA FUENTE			550
282	243	COLONIA LA GLORIA			167
283	205	FRACCIONAMIENTO LA HACIENDA			449
284	193	FRACCIONAMIENTO LA JOYA			449
285	3122	FRACCIONAMIENTO LA JOYA SIN URBANIZAR			156
286	250	COLONIA LA MERCED			171
287	135	COLONIA LA MINA			379
288	285	FRACCIONAMIENTO LA MURALLA			469
289	909	FRACCIONAMIENTO LA PERLA			428
290	211	COLONIA LA ROSA			757
291	253	COLONIA LA UNION			160
292	625	COLONIA LAGUNA NORTE / SUR			186
293	156	COLONIA LAS ARBOLEDAS			336
294	3059	COLONIA LAS AVES			449
295	593	COLONIA LAS BRISAS			212
296	3062	COLONIA LAS ESRELLAS			59
297	66	COLONIA LAS FLORES			288
298	380	COLONIA LAS ISABELES			1,144

299	52	COLONIA LAS JULIETAS			260
300	44	COLONIA LAS LUISAS			212
301	12	COLONIA LAS MARGARITAS			929
302	125	COLONIA LAS MERCEDES POPULAR			107
303	212	FRACCIONAMIENTO LAS MISIONES			676
304	260	COLONIA LAS NOAS			128
305	201	FRACCIONAMIENTO LAS QUINTAS			825
306	272	FRACCIONAMIENTO LAS QUINTAS			248
307	131	FRACCIONAMIENTO LAS TORRES	SIN URBANIZAR		491
308	45	COLONIA LAZARO CARDENAS			212
309	89	COLONIA LIBERTAD			171
310	3002	FRACCIONAMIENTO LOMA REAL			447
311	3050	FRACCIONAMIENTO LOMA REAL II			447
312	215	COLONIA LOPEZ MERCADO			229
313	3086	FRACCIONAMIENTO LOS ALEBRJES RESIDENCIAL			537
314	13	COLONIA LOS ANGELES			1,505
315	559	FRACCIONAMIENTO LOS ANGELES RESIDENCIAL			895
316	151	FRACCIONAMIENTO LOS CEDROS			543
317	3099	FRACCIONAMIENTO LOS MONASTERIOS II ETAPA			449
318	3080	FRACCIONAMIENTO LOS MONASTERIOS			449
319	202	FRACCIONAMIENTO LOS NOGALES			599
320	159	FRACCIONAMIENTO LOS PERIODISTAS			230
321	3040	FRACCIONAMIENTO LOS PORTONES RESIDENCIAL II ETAPA			427
322	3072	FRACCIONAMIENTO LOS PORTONES RESIDENCIAL III ETAPA			427
323	387	FRACCIONAMIENTO LOS SAUCES			310
324	238	FRACCIONAMIENTO LOS VIÑEDOS			1,036
325	985	FRACCIONAMIENTO LOS VIÑEDOS	SIN URBANIZAR		311
326	39	COLONIA LUCIO BLANCO			318
327	158	COLONIA LUCIO CABAÑAS Y NUEVA CORONA			171

328	107	COLONIALUIS ECHEVERRIA		320
329	76	COLONIA MACLOVIO HERRERA		212
330	3021	COLONIA MAFER		214
331	116	COLONIA MAGDALENAS		358
332	247	COLONIA MAGISTERIO		449
333	675	FRACCIONAMIENTO MAGISTERIO-IBEROAMERICANO		574
334	3025	COLONIA MARIA MERCADO DE LOPEZ SANCHEZ		270
335	86	COLONIA MARTINEZ ADAME		256
336	30	METALURGICA		171
337	34	COLONIA MIGUEL ALEMAN		275
338	130	COLONIA MIGUEL DE LA MADRID		275
339	119	COLONIA MOCTEZUMA		275
340	2	COLONIA MODERNA		428
341	93	COLONIA MORELOS		160
342	384	MOTORES JOHN DEERE		144
343	233	COLONIANARCISO MENDOZA		219
344	114	COLONIA NAVARRO		935
345	249	COLONIA NAZARIO ORTIZ GARZA		274
346	106	COLONIA NUEVA AURORA		411
347	132	COLONIA NUEVA CALIFORNIA		371
348	917	COLONIA NUEVA CREACION		138
349	292	COLONIA NUEVA LAGUNA		171
350	14	COLONIA NUEVA LOS ANGELES		884
351	53	COLONIA NUEVA MERCED		208
352	77	COLONIA NUEVA ROSITA		275
353	29	COLONIA NUEVA SAN ISIDRO		929
354	101	COLONIA NUEVO MEXICO		160
355	204	COLONIA NUEVO TORREON		645
356	3049	COLONIA NUEVO ZARAGOZA II		428

357	140	COLONIA OSCAR FLORES TAPIA			160
358	589	FRACCIONAMIENTO PALMA REAL			825
359	157	COLONIA PALMAS AEROPUERTO			301
360	27	COLONIA PALMAS SAN ISIDRO Y AMPL.			603
361	122	COLONIA PANCHO VILLA			288
362	624	PARAISO DEL NAZAS			267
363	522	PARQUE ESPAÑA			1,142
364	3016	PARQUE INDUSTRIAL LA AMISTAD			468
365	69	PARQUE INDUSTRIAL LAS AMERICAS			364
366	3111	PARQUE INNOVACION TECNOLOGICA			268
367	3110	PARQUE PYMES TORREON			268
368	146	PARQUE INDUSTRIAL ORIENTE			468
369	165	FRACCIONAMIENTO PEDREGAL DEL VALLE			449
370	378	PEÑALES CERRIL			28
371	3075	FRACCIONAMIENTO PERLA DEL ORIENTE			526
372	3019	FRACCIONAMIENTO PERLA DEL ORIENTE	SIN URBANIZAR		208
373	75	COLONIA PLAN DE AYALA			167
374	138	COLONIA PLAN DE SAN LUIS			230
375	379	PLANTA PEÑALES			144
376	945	PLAZA JUMBO			813
377	92	COLONIA POLVORERA			160
378	220	COLONIA PONDEROSA			160
379	242	COLONIA PRADOS DEL ORIENTE			295
380	526	PREDIO AEROPUERTO MIELERAS			12
381	527	PREDIO EL AMPARO			152
382	96	COLONIA PRIMERA RINCONADA			160
383	99	COLONIA PRIMERO DE MAYO			159
384	65	COLONIA PROVITEC			422
385	926	FRACCIONAMIENTO PUERTA REAL			525

386	162	COLONIA QUINTAS LA MERCED			518
387	3022	FRACCIONAMIENTO QUINTAS ANNA			523
388	3005	FRACCIONAMIENTO QUINTAS DEL DESIERTO			453
389	176	FRACCIONAMIENTO QUINTAS DEL NAZAS			490
390	791	FRACCIONAMIENTO QUINTAS IBERO II ETAPA			825
391	177	FRACCIONAMIENTO QUINTAS ISABELA			1,026
392	3071	FRACCIONAMIENTO QUINTAS LA PERLA			526
393	3076	FRACCIONAMIENTO QUINTAS LOS NOGALES			449
394	171	FRACCIONAMIENTO QUINTAS SAN ANTONIO			449
395	294	FRACCIONAMIENTO QUINTAS SAN ISIDRO			872
396	616	RASTRO MUNICIPAL			109
397	3017	FRACCIONAMIENTO REAL DEL SOL			427
398	299	FRACCIONAMIENTO REAL SAN AGUSTIN			466
399	3039	FRACCIONAMIENTO RECIENTOS VILLA UNIVERSIDAD			523
400	172	RESIDENCIAL CUMBRES			1,230
401	385	RESIDENCIAL DEL NORTE			293
402	528	RESIDENCIAL DEL NORTE	LINDAVISTA RESIDENCIAL		416
403	967	RESIDENCIAL GALERIAS			1,150
404	194	RESIDENCIAL LAS ETNIAS			449
405	286	RESIDENCIAL LAS TROJES			1,036
406	3083	RESIDENCIAL LAS TROJES IV ETAPA			1,036
407	230	RESIDENCIAL LAS VILLAS			1,744
408	3031	RESIDENCIAL LAS VILLAS IX			1,744
409	3053	RESIDENCIAL LAS VILLAS X			1,744
410	3052	RESIDENCIAL LAS VILLAS XI			1,744
411	3065	RESIDENCIAL LAS VILLAS XII			1,744
412	3077	RESIDENCIAL LAS VILLAS XIII			1,744
413	3119	RESIDENCIAL LAS VILLAS SIN URBANIZAR			832
414	3130	LAS PUERTAS RESIDENCIAL			449

415	3074	RESIDENCIAL LOS NARANJOS				449
416	3014	RESIDENCIAL LOS PORTONES				427
417	3066	RESIDENCIAL SANTIAGO				537
418	178	RESIDENCIAL SAULO				680
419	263	RESIDENCIAL SENDEROS				872
420	295	RESIDENCIAL SENDEROS	SIN URBANIZAR			261
421	946	RESIDENCIAL SENDEROS SEGUNDA ETAPA				1,036
422	257	COLONIA RICARDO FLORES MAGON				160
423	990	RIEGO				2
424	796	COLONIA RINCON AURORA				857
425	3064	FRACCIONAMIENTO RINCON DE LA JOYA				427
426	182	FRACCIONAMIENTO RINCON DE LAS NOAS				449
427	3058	FRACCIONAMIENTO RINCON DE LAS TROJES				876
428	189	FRACCIONAMIENTO RINCON DE LOS NOGALES				449
429	3085	FRACCIONAMIENTO RINCON DEL BOSQUE				116
430	297	FRACCIONAMIENTO RINCON DEL DESIERTO				669
431	174	FRACCIONAMIENTO RINCON DEL PEDREGAL				449
432	179	FRACCIONAMIENTO RINCON DEL VALLE				449
433	3057	FRACCIONAMIENTO RINCON LAS ETNIAS				537
434	173	FRACCIONAMIENTO RINCON SAN ANGEL				1,154
435	795	FRACCIONAMIENTO RINCON SAN SALVADOR				430
436	180	COLONIA ROCIO VILLARREAL				275
437	991	ROTACION				1
438	336	ROVIROSA VILLA CALIFORNIA				315
439	15	COLONIA ROVIROSA WADE				469
440	127	COLONIA SALVADOR ALLENDE				275
441	133	COLONIA SAN ANTONIO				167
442	169	COLONIA SAN ARMANDO				140
443	84	COLONIA SAN CARLOS				176

444	322	FRACCIONAMIENTO SAN DIEGO				490
445	3023	COLONIA SAN EDUARDO				427
446	155	COLONIA SAN FELIPE				359
447	25	COLONIA SAN ISIDRO				1,548
448	210	FRACCIONAMIENTO SAN JERONIMO				517
449	83	COLONIA SAN JOAQUIN				171
450	123	COLONIA SAN MARCOS				288
451	3054	FRACCIONAMIENTO SAN MARINO				927
452	3086	FRACCIONAMIENTO SANTA BARBARA				449
453	117	COLONIA SANTA MARIA				288
454	927	FRACCIONAMIENTO SANTA SOFIA				449
455	3009	FRACCIONAMIENTO SANTA SOFIA	SIN URBANIZAR			227
456	46	COLONIA SANTIAGO RAMIREZ				167
457	221	SECTOR COMERCIAL ABASTOS				943
458	97	COLONIA SEGUNDA RINCONADA				160
459	986	COLONIA SIERRA DE LAS NOAS				3
460	910	COLONIA SIGLO XX				275
461	3034	SIN NOMBRE				59
462	184	FRACCIONAMIENTO SOL DE ORIENTE				449
463	276	FRACCIONAMIENTO SOL DE ORIENTE II ETAPA				449
464	277	FRACCIONAMIENTO SOL DE ORIENTE III				449
465	124	COLONIA TIERRA Y LIBERTAD				288
466	789	COLONIA TORREON 2000				428
467	337	COLONIA TORREON JARDIN ZONA - 1	BLVD. REV. - LAGUNA SUR A SICOMOROS - LUCIO BCO.			1,548
468	338	COLONIA TORREON JARDIN ZONA - 2	BLVD. REV. - CENTRAL A SICOMOROS - CAMP. LA RTA.			1,231
469	339	COLONIA TORREON JARDIN ZONA - 3	LAGUNA SUR - CIPRESES A LUCIO BCO. - CAMP. LA RTA.			921
470	240	COLONIA TORREON JARDIN ZONA COLECTOR	CALLE DEL ANGEL A CARCAMO			113
471	56	COLONIA TORREON RESIDENCIAL				604
472	298	COLONIA TORREON RESIDENCIAL	LOS ANGELES			728

473	98	COLONIA TORREON Y ANEXAS		167
474	246	FRACCIONAMIENTO UNIVERSIDAD		230
475	627	FRACCIONAMIENTO VALLE DEL NAZAS		490
476	43	COLONIA VALLE DORADO		431
477	70	COLONIA VALLE ORIENTE		246
478	206	COLONIA VALLE REVOLUCION		396
479	136	COLONIA VALLE VERDE		396
480	363	FRACCIONAMIENTO VALLECILLOS		68
481	602	FRACCIONAMIENTO VALLECILLOS	CENTRO DE POBLACION	80
482	219	COLONIA VEINTE DE NOVIEMBRE		268
483	231	COLONIA VEINTIOCHO DE ABRIL		288
484	105	COLONIA VENCEDORA		431
485	3069	FRACCIONAMIENTO VEREDAS DE LA JOYA		449
486	31	COLONIA VICENTE GUERRERO		229
487	81	COLONIA VICTORIA		137
488	217	COLONIA VILLA CALIFORNIA		371
489	110	COLONIA VILLA FLORIDA		382
490	17	COLONIA VILLA JACARANDAS		431
491	11	COLONIA VILLA JARDIN		929
492	3063	FRACCIONAMIENTO VILLA LOS PINOS		825
493	4	COLONIA VILLA NUEVA		336
494	3061	FRACCIONAMIENTO VILLA ROMANA		927
495	3082	FRACCIONAMIENTO VILLAS CENTENARIO		449
496	938	FRACCIONAMIENTO VILLAS DE LA HUERTA		427
497	637	FRACCIONAMIENTO VILLAS DE LA JOYA		449
498	918	FRACCIONAMIENTO VILLAS DE LAS PERLAS		526
499	919	FRACCIONAMIENTO VILLAS DE LAS PERLAS	AREA DE RESERVA (SIN URBANIZAR)	158
500	3030	FRACCIONAMIENTO VILLAS DE LAS PERLAS 2A ETAPA		526
501	937	FRACCIONAMIENTO VILLAS DEL BOSQUE		427

502	949	FRACCIONAMIENTO VILLAS DEL ORIENTE			449
503	3011	FRACCIONAMIENTO VILLAS DEL RENACIMIENTO			817
504	3028	FRACCIONAMIENTO VILLAS DEL RENACIMIENTO 4A ETAPA			817
505	3073	FRACCIONAMIENTO VILLAS DEL RENACIMIENTO 3A ETAPA			817
506	3004	FRACCIONAMIENTO VILLAS DEL SOL			467
507	175	FRACCIONAMIENTO VILLAS IBERO			763
508	291	COLONIA VILLAS LA ROSITA			1,626
509	367	FRACCIONAMIENTO VILLAS LAS MARGARITAS			550
510	239	COLONIA VILLAS SALTILLO 400			449
511	3058	FRACCIONAMIENTO VILLAS SAN AGUSTIN			427
512	181	FRACCIONAMIENTO VILLAS SAN JOSE			449
513	665	FRACCIONAMIENTO VILLAS SANTORINI			927
514	3037	FRACCIONAMIENTO VILLAS UNIVERSIDAD ORIENTE			427
515	326	FRACCIONAMIENTO VILLAS UNIVERSIDAD			449
516	3006	FRACCIONAMIENTO VILLAS UNIVERSIDAD 3a ETAPA			427
517	947	FRACCIONAMIENTO VILLAS UNIVERSIDAD II			449
518	3056	FRACCIONAMIENTO VILLAS UNIVERSIDAD ORIENTE ETAPA II			427
519	3067	FRACCIONAMIENTO VILLAS UNIVERSIDAD ORIENTE ETAPA III			427
520	3019	FRACCIONAMIENTO VILLAS ZARAGOZA			427
521	939	FRACCIONAMIENTO VIÑEDOS DE LA JOYA			427
522	3055	FRACCIONAMIENTO VIÑEDOS DE LA VEGA			427
523	3100	FRACCIONAMIENTO VILLAS DE SAN ANGEL			426
524	226	COLONIA VIRREYES			527
525	218	COLONIA VISTA ALEGRE			134
526	49	COLONIA VISTA HERMOSA			134
527	319	WALL MART			1,725
528	100	COLONIA ZACATECAS			176
529	195	COLONIA ZARAGOZA NORTE/SUR			115
530	988	ZONA DE RESTAURACION	CERRO DE LAS NOAS		9

AGRICOLA

USO	VALOR 2012 POR HECTAREA	VALOR 2013 POR METRO CUADRADO	PROPUESTA VALOR 2014 CON 4% INDEXACION
HUERTOS	48,108.21	4.81	5.00
RIEGO	20,322.00	2.13	2.22
ROTACION	10,099.56	1.06	1.10
ERIAZO	4,592.84	0.48	0.50

NOTA: LA EVALUACION DE ESTOS PREDIOS SE HARA EN FUNCION DEL NUMERO DE LITROS POR SEGUNDO DEL POZO EXISTENTE.

LOS PRESENTES VALORES TENDRAN VIGENCIA SIEMPRE Y CUANDO LOS PREDIOS SE MANTENGAN EN EL USO AGRICOLA, Y ESTEN FUERA DE LA MANCHA URBANA.

POR CADA LITRO POR SEGUNDO SERA UNA HECTAREA DE RIEGO Y UNA HECTAREA DE ROTACION Y EL RESTO SE CONSIDERARA COMO ERIAZO.

CONSTRUCCION

TIPO # 1		PROPUESTA VALOR 2014
CIMIENTOS	SIN	0
MUROS	SIN	0
TECHOS	LAMINA	361
PISOS	TIERRA	0
ACABADOS	SIN Y/O LODO	0
FACHADA	SIN	0
INSTALACION	SIN	0
		361

TIPO # 3		PROPUESTA VALOR 2014
CIMIENTOS	PIEDRA	413
MUROS	ADOBON	417
TECHOS	VIGAS Y TEJA	535
PISOS	CEMENTO	182
ACABADOS	YESO	394
FACHADA	MEDIANA	82
INSTALACION	UN BAÑO	391
		2,414

TIPO # 5		PROPUESTA VALOR 2014
CIMIENTOS	ZAPATAS	864
MUROS	LADRILLO	571
TECHOS	CONCRETO REFORZADO	805
PISOS	ARMOL GRANITO MADER	268
ACABADOS	TAPIZ YESO MOLDURAS	754
FACHADA	MUY LUJOSA	206
INSTALACION	MAS DE DOS BAÑOS	638
		4,106

TIPO 2		PROPUESTA VALOR 2014
CIMENTOS	RELLENO	305
MUROS	MADERA LAMINA O ADOBE	373
TECHOS	VIGAS Y TERRADO	423
PISOS	LADRILLO	126
ACABADOS	MORTERO	279
FACHADA	SENCILLA	56
INSTALACION	AGUA	314
		1,876

TIPO 4		PROPUESTA VALOR 2014
CIMENTOS	CONCRETO	498
MUROS	BLOCK O CONCRETO	475
TECHOS	ACERO ESTRUCTURAL	668
PISOS	MOSAICO	210
ACABADOS	TEXTURIZADO	548
FACHADA	LUJOSA	165
INSTALACION	DOS BAÑOS	462
		3,026


TABLA DE DEMERITOS APLICABLES A LA CONSTRUCCION

DEMERITOS POR EDADES

DE 0 A 5 AÑOS	5
DE 6 A 10 AÑOS	10%
DE 11 A 20 AÑOS	15%
DE 21 A 30 AÑOS	20%
DE MAS DE 30 AÑOS	25%

DEMERITOS POR ESTADO DE CONSERVACION

BUENO	5%
REGULAR	15%
MALO	30%



DICTAMEN DE LA COMISIÓN DE HACIENDA PATRIMONIO Y CUENTA PÚBLICA
R. AYUNTAMIENTO DE TORREÓN, COAHUILA 2010-2013



TORREÓN
gentetrabajando

OCTAGESIMA SEXTA SESIÓN DEL DÍA 23 DE OCTUBRE DEL AÑO 2013, A LAS 15:00HRS. (quince).

En Torreón, Coahuila siendo las 15:00 (quince) horas del día 23 de Octubre del año 2013, en la Sala de Juntas de Regidores ubicada en el Interior del Edificio de la Sala de Regidores se reunió la Comisión de Hacienda Patrimonio y Cuenta Pública, integrada por el C. José Elías Ganem Guerrero, Presidente; Lic. Arturo Rangel Aguirre, Vocal; CP. Luz Natalia Virgil, Vocal, Lic. Margarita del Río Gallegos, Secretario; con el objeto de emitir dictamen de la aprobación de la Tabla de Valores de Uso de Suelo y Construcción para el Ejercicio fiscal 2014. Y dentro del cuarto punto de la Orden del día y en apego a lo establecido por las disposiciones contenidas en el Artículo 107 y 102 Fracción VI y VII del Código Municipal para el Estado de Coahuila de Zaragoza, 114 fracción IV del Reglamento Interior del Municipio de Torreón, Coahuila. Se llego al siguiente acuerdo que por el presente se emite dictamen en los siguientes términos:

ANTECEDENTES:

UNICO.- Se somete al análisis, discusión y en su caso aprobación, de la Tabla de Valores de Uso de Suelo y Construcción para el Ejercicio Fiscal 2014, presentada por la Junta Catastral Municipal y turnada a esta comisión por la Secretaria del R. Ayuntamiento de Torreón.

CONSIDERANDO:

UNICO.- Que una vez revisada la Tabla de Valores de Uso de Suelo y Construcción para el Ejercicio Fiscal 2014, presentada por la Junta Catastral Municipal, la cual presenta valores a la alza en el orden del 4%, y recepcionandose los comentarios pertinentes, Se somete a votación por el C. José Elías Ganem Guerrero, en su carácter de Presidente de la Comisión, obteniéndose un resultado de la siguiente manera:

DICTAMEN:

UNICO.- Una vez votado, la Comisión Aprueba por 2 votos a favor del C. José Elías Ganem Guerrero (Presidente) y el Lic. Arturo Rangel Aguirre (vocal), y 2 en contra de la CP/Luz Natalia Virgil Orona (Vocal) y la Lic. Margarita del Río Gallegos (Vocal) razonando su voto de la siguiente manera: que en principio se incrementa de manera general la tabla de valores cuando existen valores en las áreas del centro de a ciudad que requieren un demerito en e valor catastral, así como también que la inflación proyectada para el próximo año no oscila en el 4%; y con el voto de calidad a favor, del Presidente de la Comisión C. José Elías Ganem Guerrero, se ratifica la Tabla de Valores de Uso de Suelo y Construcción para el Ejercicio fiscal 2014, presentada por la Junta Catastral Municipal, la cual exhibe valores a la alza en el orden del 4%.Lo anterior con fundamento en el Artículo 102 Fracción VI Inciso 1 del Código Municipal para el Estado de Coahuila de Zaragoza, 114 Fracción II del Reglamento Interior de R. Ayuntamiento de Torreón, Coahuila; Turnándose a la Secretaria del R. Ayuntamiento para su inclusión en el orden del día de la próxima sesión de cabildo, para su Análisis, discusión y posible aprobación del R. Ayuntamiento de Torreón, Coahuila.



[Firmas manuscritas]

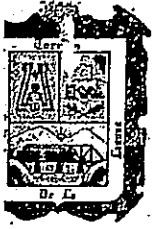


TORREÓN
gentetrabajando

JUNTA CATASTRAL MUNICIPAL


TABLA DE VALORES DE USO DE
SUELO Y CONSTRUCCION PARA EL
EJERCICIO FISCAL 2014







A continuación, el Presidente del Colegio de Valuadores de la Laguna expone lo siguiente: Que el gremio al que pertenece ha realizado diversos estudios relacionados con los Valores de los distintos sectores del Municipio de Torreón y se han expuesto ante esta Junta Municipal Catastral, sin embargo al llegar al Cabildo y al Congreso Local no han sido tomado en cuenta para actualizar los Valores Catastrales, así mismo solicita que la próxima Administración realice un calendario de sesiones a fin de que esta Junta se reúna por lo menos una vez al mes para analizar con más profundidad este tema, y considera que el aumento al 4% es mínimo y en nada se va a ver reflejado dicha actualización ya que hay sectores que necesitan actualizaciones de un 100% del valor por metro cuadrado que se tiene en la actualidad en el Catastro Municipal, por lo tanto mi voto será a favor de dicha propuesta. En ese contexto, el Delegado Regional del Instituto Estatal del Catastro manifiesta que: Los Municipios de la Comarca Lagunera en los cuales tiene competencia como son: San Pedro, Matamoros, Viesca y Francisco I Madero, estos en sus Tablas de Valores ya aprobaron los aumentos correspondientes de acuerdo al Índice Inflacionario, y está de acuerdo con la propuesta de tablas presentadas ante esta Junta. Por último, el Secretario del Ayuntamiento expresa que tiene conocimiento de que existen operaciones inmobiliarias que el valor por metro cuadrado que se tiene en el Catastro esta por debajo por lo menos tres veces de su valor comercial y esto se puede cotejar en las escrituras públicas de compra-venta realizadas en los últimos tres años, haciendo mención de que acaban de entrar en vigor diversas disposiciones legales relacionadas con el lavado de dinero y éstas indirectamente van relacionadas con el gremio inmobiliario, por lo que es necesario una actualización de manera integral de los valores de nuestro Municipio, la cual deberá realizarse con una campaña de comunicación en la que se le explique al ciudadano el valor jurídico de tener actualizado su patrimonio inmobiliario. En consecuencia, una vez que ya fue presentada y discutida por los H. Miembros que integran esta Junta Catastral Municipal, se somete a votación las Tablas de Valores de Uso de Suelo y Construcción para el ejercicio fiscal del año dos mil catorce, realizándose en los siguientes términos: Votos a favor de la C.ªP. Martha Rocío Ríos Herrera, Directora de Ingresos, el Lic. Roberto Flores Zamudio, Director de la Unidad Catastral Municipal, el Lic. Manlio Fabio Gómez Uranga, Delegado Regional del Instituto Estatal del Catastro y la Información Territorial para el Estado de Coahuila de Zaragoza y el Ing. Juan Carlos Mota Gómez, Presidente del Colegio de Valuadores de la Laguna; abstención de voto por parte del Ing. Omar Gutiérrez de Anda, Presidente de la Cámara de la Propiedad Urbana de Torreón; el Lic. Gerardo Márquez Guevara, Secretario del R. Ayuntamiento, en representación del C. Presidente Municipal Lic. Eduardo Olmos Castro no emite voto en virtud de no tener facultades para tal efecto de conformidad con la Ley General del Catastro y la Información Territorial para el Estado de Coahuila de Zaragoza, por lo que se acuerda aprobar por mayoría de los presentes las Tablas de Valores de Uso de Suelo y Construcción para el ejercicio fiscal del año dos mil catorce, resultando de la siguiente manera:







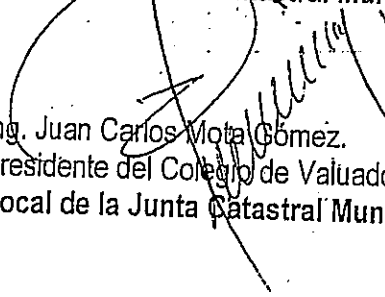
TORREÓN
gentetrabajando

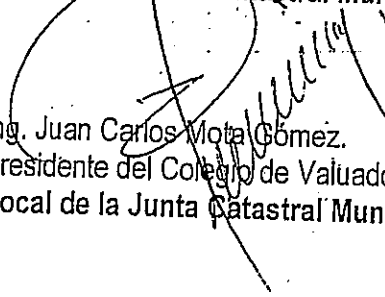

C. P. Martha Rocío Ríos Herrera
Director de Ingresos del R. Ayuntamiento de Torreón, Coahuila.
Secretario de la Junta Catastral Municipal.


Lic. Roberto Flores Zamudio.
Jefe de la Unidad Catastral Municipal.
Vocal de la Junta Catastral Municipal.


Lic. Manlio Fabio Gómez Uranga.
Delegado Regional Instituto Coahuilense del Catastro y la Información Territorial.
Vocal de la Junta Catastral Municipal.


Ing. Omar Gutiérrez de Anda
Presidente de la Cámara de la Propiedad Urbana de Torreón A.C.
Vocal de la Junta Catastral Municipal.


Ing. Juan Carlos Mota Gómez.
Presidente del Colegio de Valuadores de la Laguna.
Vocal de la Junta Catastral Municipal.


Lic. Ana Laura Muruato Ontiveros
Representante de la Cámara de la Propiedad Agrícola y Ganadera de Torreón.
Vocal de la Junta Catastral Municipal.



24	592	AVENIDA GARCIA CARRILLO	CALLE MARIANO LOPEZ ORTIZ (CAL	CALZADA CUAUHTEMOC	615
25	590	AVENIDA GOMEZ FARIAS	BOULEVARD INDEPENDENCIA	CALZADA DIAGONAL AGUILA NACIONAL	615
26	520	AVENIDA GUADALUPE VICTORIA	BOULEVARD INDEPENDENCIA	CALZADA CUAUHTEMOC	768
27	521	AVENIDA GUADALUPE VICTORIA	CALZADA CUAUHTEMOC	CALZADA DIAGONAL AGUILA NACIONAL	615
28	450	AVENIDA IGNACIO ALLENDE	CALLE TORREON VIEJO	CALLE RAMOS ARIZPE	1,052
29	451	AVENIDA IGNACIO ALLENDE	CALLE RAMOS ARIZPE	CALLE IGNACIO COMONFORT	1,413
30	454	AVENIDA IGNACIO ALLENDE	CALLE IGNACIO COMONFORT	CALLE EUGENIO AGUIRRE BENAVIDES	1,137
31	455	AVENIDA IGNACIO ALLENDE	CALLE EUGENIO AGUIRRE BENAVIDE	CALZADA CUAUHTEMOC	920
32	456	AVENIDA IGNACIO ALLENDE	CALLE JUAN PABLOS (CALLE 16)	CALZADA DIAGONAL AGUILA NACIONAL	768
33	591	AVENIDA IGNACIO COMONFORT	CALLE MARIANO LOPEZ ORTIZ (CAL	CALLE MARTIRES DE RIO BLANCO	615
34	431	AVENIDA JOSE MA. MORELOS Y PAVON	CALLE TORREON VIEJO	CALLE MELCHOR MUZQUIZ	1,886
35	432	AVENIDA JOSE MA. MORELOS Y PAVON	CALLE MELCHOR MUZQUIZ	CALLE VICTORIANO CEPEDA	2,919
36	433	AVENIDA JOSE MA. MORELOS Y PAVON	CALLE VICTORIANO CEPEDA	CALLE GALEANA	2,161
37	436	AVENIDA JOSE MA. MORELOS Y PAVON	CALLE GALEANA	CALLE GONZALEZ ORTEGA	1,839
38	437	AVENIDA JOSE MA. MORELOS Y PAVON	CALLE DONATO GUERRA	CALZADA CUAUHTEMOC	1,224
39	438	AVENIDA JOSE MA. MORELOS Y PAVON	CALLE JUAN PABLOS (CALLE 16)	CALZADA DIAGONAL AGUILA NACIONAL	920
40	500	AVENIDA JUAN ALDAMA	CALZADA CRISTOBAL COLON	CALLE GONZALEZ ORTEGA	920
41	501	AVENIDA JUAN ALDAMA	CALLE GONZALEZ ORTEGA	MARTIRES DE RIO BLANCO (CALLE 14)	768
42	502	AVENIDA JUAN ALDAMA	MARTIRES DE RIO BLANCO (CALLE	DIAGONAL REFORMA	615
43	503	AVENIDA JUAN ALDAMA	CALZADA SALTILLO 400 (CALLE 40)	CALZADA RAMÓN MÉNDEZ	631
44	560	AVENIDA JUAN ALVAREZ	BOULEVARD INDEPENDENCIA	CALZADA CUAUHTEMOC	610
45	561	AVENIDA JUAN ALVAREZ	CALZADA CUAUHTEMOC	CALZADA DIAGONAL AGUILA NACIONAL	563
46	493	AVENIDA LA CORREGIDORA	BOULEVARD INDEPENDENCIA	CALLE GREGORIO A. GARCIA	921
47	495	AVENIDA LA CORREGIDORA	CALLE GREGORIO A. GARCIA	CALZADA DIAGONAL AGUILA NACIONAL	766
48	876	AVENIDA LA OPINION (CALLE 21)	BOULEVARD REVOLUCION	CALZADA DIAGONAL AGUILA NACIONAL	1,003
49	580	AVENIDA LERDO DE TEJADA	BOULEVARD INDEPENDENCIA	CALZADA CUAUHTEMOC	614
50	581	AVENIDA LERDO DE TEJADA	CALZADA CUAUHTEMOC	CALZADA DIAGONAL AGUILA NACIONAL	563
51	3044	AVENIDA MANUEL GOMEZ MORIN	CALZ. SALTILLO 400	BLVD. RODRIGUEZ TRIANA	1,049
52	3045	AVENIDA MANUEL GOMEZ MORIN	BLVD. RODRIGUEZ TRIANA	CARRETERA A MIELERAS	651
53	460	AVENIDA MARIANO ABASOLO	CALLE MANUEL ACUÑA	CALLE BLANCO	1,114
54	461	AVENIDA MARIANO ABASOLO	CALLE BLANCO	CALLE IGNACIO COMONFORT	1,100
55	463	AVENIDA MARIANO ABASOLO	CALLE IGNACIO COMONFORT	CALZADA CUAUHTEMOC	921
56	464	AVENIDA MARIANO ABASOLO	CALLE JUAN PABLOS (CALLE 16)	CALLE HEROICO COLEGIO MILITAR (CALLE 3	766
57	465	AVENIDA MARIANO ABASOLO	CALLE HEROICO COLEGIO MILITAR	CALLE 38	703

92	403	AVENIDA PRESIDENTE CARRANZA	CALLE VALDEZ CARRILLO	CALLE MIGUEL BLANCO	1,848
93	404	AVENIDA PRESIDENTE CARRANZA	CALLE MIGUEL BLANCO	CALLE JERONIMO TREVIÑO	1,621
94	405	AVENIDA PRESIDENTE CARRANZA	CALLE JERONIMO TREVIÑO	CALZADA CRISTOBAL COLON	1,202
95	406	AVENIDA PRESIDENTE CARRANZA	CALZADA CRISTOBAL COLON	CALLE GARCIA CARRILLO	1,074
96	407	AVENIDA PRESIDENTE CARRANZA	CALLE GARCIA CARRILLO	CALLE JUAN PABLOS (CALLE 16)	921
97	409	AVENIDA PRESIDENTE CARRANZA	CALLE JUAN PABLOS (CALLE 16)	CALZADA SALTILLO 400 (CALLE 40)	766
98	982	AVENIDA UNIVERSIDAD	BOULEVARD RODRIGUEZ TRIANA	CARRETERA TORREON - MIELERAS	572
99	3087	AVENIDA UNIVERSIDAD (ORIENTE)	BOULEVARD TORREON - MATAMOR	CALZADA JUAN AGUSTIN DE ESPINOZA S.J.	513
100	510	AVENIDA VICENTE GUERRERO	BOULEVARD INDEPENDENCIA	CALLE FRANCISCO I. MADERO	766
101	511	AVENIDA VICENTE GUERRERO	CALLE FRANCISCO I. MADERO	CALZADA DIAGONAL AGUILA NACIONAL	614
102	512	AVENIDA VICENTE GUERRERO	CALZADA DIAGONAL AGUILA NACIO	CALLE GREGORIO A. GARCIA	563
103	513	AVENIDA VICENTE GUERRERO	CALZADA SALTILLO 400 (CALLE 40)	CALZADA RAMÓN MÉNDEZ	631
104	3088	AVENIDA VILLAS UNIVERSIDAD	AVENIDA LICENCIATURA	CALLE PIRITA	513
105	540	AVENIDA ZACATECAS	BOULEVARD INDEPENDENCIA	CALZADA CUAUHTEMOC	766
106	541	AVENIDA ZACATECAS	CALZADA CUAUHTEMOC	CALZADA DIAGONAL AGUILA NACIONAL	614
107	284	BOULEVARD CENTENARIO	RIO	TORREÓN-SAN PEDRO	467
108	310	BOULEVARD CONSTITUCION	CALLE MELCHOR MUZQUIZ	CALLE MANUEL ACUÑA	1,288
109	311	BOULEVARD CONSTITUCION	CALLE MANUEL ACUÑA	CALLE LEONA VICARIO	1,644
110	312	BOULEVARD CONSTITUCION	CALLE LEONA VICARIO	CALZADA CRISTOBAL COLON	1,931
111	313	BOULEVARD CONSTITUCION	CALZADA CRISTOBAL COLON	CALLE FELICIANO COBIAN	2,291
112	314	BOULEVARD CONSTITUCION	CALLE FELICIANO COBIAN	CALZADA SALVADOR CREEL	2,004
113	315	BOULEVARD CONSTITUCION	CALZADA SALVADOR CREEL	CALZADA ABASTOS	1,386
114	320	BOULEVARD DIAGONAL REFORMA	CALZADA CUAUHTEMOC	BOULEVARD REVOLUCION	1,843
115	618	BOULEVARD EL TAJITO	BOULEVARD CONSTITUCION	PERIFERICO RAUL LOPEZ SANCHEZ	830
116	306	BOULEVARD INDEPENDENCIA	CALZ. ABASTOS	AUTOPISTA TORREON SAN PEDRO (NUDO M	2,447
117	300	BOULEVARD INDEPENDENCIA	CALLE MELCHOR MUZQUIZ	CALLE SANTIAGO RODRIGUEZ	1,717
118	301	BOULEVARD INDEPENDENCIA	CALLE SANTIAGO RODRIGUEZ	CALLE ILDEFONSO FUENTES	2,144
119	302	BOULEVARD INDEPENDENCIA	CALLE ILDEFONSO FUENTES	CALZADA CRISTOBAL COLON	2,673
120	303	BOULEVARD INDEPENDENCIA	CALZADA CRISTOBAL COLON	CALLE JUAN E. GARCIA	2,939
121	304	BOULEVARD INDEPENDENCIA	CALLE JUAN E. GARCIA	CALZ. ABASTOS	2,673
122	307	BOULEVARD INDEPENDENCIA	AUTOPISTA TORREON SAN PEDRO	PERIFERICO RAUL LOPEZ SANCHEZ	2,406
123	167	BOULEVARD LAGUNA			397
124	325	BOULEVARD PEDRO RODRIGUEZ TRIANA	BOULEVARD REVOLUCION	CALZADA MANUEL GOMEZ MORIN	869
125	628	BOULEVARD PEDRO RODRIGUEZ TRIANA	CALZADA MANUEL GOMEZ MORIN	AVENIDA CENTRAL	1,145

160	812	CALLE DONATO GUERRA	AVENIDA PRESIDENTE CARRANZA	AVENIDA MIGUEL HIDALGO Y COSTILLA	1,543
161	813	CALLE DONATO GUERRA	AVENIDA PRESIDENTE CARRANZA	AVENIDA BENITO JUAREZ	1,686
162	814	CALLE DONATO GUERRA	AVENIDA BENITO JUAREZ	AVENIDA IGNACIO ALLENDE	1,976
163	815	CALLE DONATO GUERRA	AVENIDA IGNACIO ALLENDE	AVENIDA MELCHOR OCAMPO	1,378
164	816	CALLE DONATO GUERRA	AVENIDA MELCHOR OCAMPO	AVENIDA NICOLAS BRAVO	1,225
165	817	CALLE DONATO GUERRA	AVENIDA NICOLAS BRAVO	AVENIDA LA CORREGIDORA	1,121
166	818	CALLE DONATO GUERRA	AVENIDA LA CORREGIDORA	AVENIDA ZACATECAS	921
167	819	CALLE DONATO GUERRA	AVENIDA ZACATECAS	BOULEVARD INDEPENDENCIA	841
168	881	CALLE ENRIQUE C. TREVIÑO (CALLE 24)	BOULEVARD REVOLUCION	AVENIDA VICENTE GUERRERO	614
169	832	CALLE EUGENIO AGUIRRE BENAVIDES	BOULEVARD REVOLUCION	AVENIDA MARIANO MATAMOROS	1,225
170	833	CALLE EUGENIO AGUIRRE BENAVIDES	AVENIDA MARIANO MATAMOROS	AVENIDA NICOLAS BRAVO	921
171	834	CALLE EUGENIO AGUIRRE BENAVIDES	AVENIDA NICOLAS BRAVO	AVENIDA JUAN ALDAMA	766
172	835	CALLE EUGENIO AGUIRRE BENAVIDES	AVENIDA JUAN ALDAMA	BOULEVARD INDEPENDENCIA	703
173	883	CALLE FERNANDO SALINAS (CALLE 26)	BOULEVARD REVOLUCION	AVENIDA LA CORREGIDORA	614
174	829	CALLE FRANCISCO I. MADERO	BOULEVARD REVOLUCION	AVENIDA IGNACIO ALLENDE	1,248
175	830	CALLE FRANCISCO I. MADERO	AVENIDA IGNACIO ALLENDE	BOULEVARD INDEPENDENCIA	938
176	831	CALLE FRANCISCO I. MADERO	AVENIDA NICOLAS BRAVO	AVENIDA LERDO DE TEJADA	781
177	878	CALLE FRANCISCO ZARCO (CALLE 23)	BOULEVARD REVOLUCION	AVENIDA MARIANO ESCOBEDO	921
178	879	CALLE FRANCISCO ZARCO (CALLE 23)	AVENIDA MARIANO ESCOBEDO	CALZADA DIAGONAL AGUILA NACIONAL	766
179	880	CALLE FRANCISCO ZARCO (CALLE 23)	AVENIDA JUAN ALDAMA	CALZADA DIAGONAL AGUILA NACIONAL	614
180	750	CALLE GALEANA	BOULEVARD REVOLUCION	AVENIDA PRESIDENTE CARRANZA	1,604
181	751	CALLE GALEANA	AVENIDA PRESIDENTE CARRANZA	AVENIDA MIGUEL HIDALGO Y COSTILLA	1,751
182	752	CALLE GALEANA	AVENIDA MIGUEL HIDALGO Y COSTI	AVENIDA BENITO JUAREZ	1,895
183	753	CALLE GALEANA	AVENIDA BENITO JUAREZ	AVENIDA IGNACIO ALLENDE	2,042
184	754	CALLE GALEANA	AVENIDA IGNACIO ALLENDE	AVENIDA MARIANO ABASOLO	1,460
185	755	CALLE GALEANA	AVENIDA MARIANO ABASOLO	BOULEVARD INDEPENDENCIA	1,225
186	820	CALLE GARCIA CARRILLO	BOULEVARD REVOLUCION	AVENIDA MIGUEL HIDALGO Y COSTILLA	1,378
187	821	CALLE GARCIA CARRILLO	AVENIDA MIGUEL HIDALGO Y COSTI	AVENIDA BENITO JUAREZ	1,535
188	822	CALLE GARCIA CARRILLO	AVENIDA BENITO JUAREZ	AVENIDA IGNACIO ALLENDE	1,225
189	823	CALLE GARCIA CARRILLO	AVENIDA IGNACIO ALLENDE	AVENIDA MELCHOR OCAMPO	921
190	824	CALLE GARCIA CARRILLO	AVENIDA MELCHOR OCAMPO	BOULEVARD INDEPENDENCIA	766
191	803	CALLE GONZALEZ ORTEGA	BOULEVARD REVOLUCION	AVENIDA MIGUEL HIDALGO Y COSTILLA	1,535
192	804	CALLE GONZALEZ ORTEGA	AVENIDA MIGUEL HIDALGO Y COSTI	AVENIDA BENITO JUAREZ	1,686
193	805	CALLE GONZALEZ ORTEGA	AVENIDA BENITO JUAREZ	AVENIDA IGNACIO ALLENDE	1,992

228	868	CALLE JESUS MARIA DEL BOSQUE (CALLE 18)	AVENIDA MELCHOR OCAMPO	AVENIDA JUAN ALDAMA	768'
229	869	CALLE JESUS MARIA DEL BOSQUE (CALLE 18)	AVENIDA JUAN ALDAMA	AVENIDA JUAN ALVAREZ	614
230	760	CALLE JIMENEZ	BOULEVARD REVOLUCION	AVENIDA MIGUEL HIDALGO Y COSTILLA	1,686
231	761	CALLE JIMENEZ	AVENIDA MIGUEL HIDALGO Y COSTI	AVENIDA JOSE MA. MORELOS Y PAVON	1,839
232	762	CALLE JIMENEZ	AVENIDA JOSE MA. MORELOS Y PAV	AVENIDA IGNACIO ALLENDE	2,024
233	763	CALLE JIMENEZ	AVENIDA IGNACIO ALLENDE	AVENIDA MARIANO ABASOLO	1,535
234	764	CALLE JIMENEZ	AVENIDA MARIANO ABASOLO	AVENIDA MELCHOR OCAMPO	1,225
235	765	CALLE JIMENEZ	AVENIDA MELCHOR OCAMPO	A BOULEVARD CONSTITUCION	1,074
236	873	CALLE JOAQUIN MORENO (CALLE 20)	BOULEVARD REVOLUCION	AVENIDA MELCHOR OCAMPO	921
237	874	CALLE JOAQUIN MORENO (CALLE 20)	AVENIDA MELCHOR OCAMPO	AVENIDA LA CORREGIDORA	766
238	875	CALLE JOAQUIN MORENO (CALLE 20)	AVENIDA LA CORREGIDORA	CALZADA DIAGONAL AGUILA NACIONAL	615
239	630	CALLE JUAN ANTONIO DE LA FUENTE	BOULEVARD REVOLUCION	AVENIDA JOSE MA. MORELOS Y PAVON	2,447
240	631	CALLE JUAN ANTONIO DE LA FUENTE	AVENIDA JOSE MA. MORELOS Y PAV	AVENIDA MARIANO MATAMOROS	2,243
241	632	CALLE JUAN ANTONIO DE LA FUENTE	AVENIDA MARIANO MATAMOROS	AVENIDA IGNACIO ALLENDE	1,694
242	633	CALLE JUAN ANTONIO DE LA FUENTE	AVENIDA IGNACIO ALLENDE	BOULEVARD INDEPENDENCIA	1,403
243	836	CALLE JUAN E. GARCIA	BOULEVARD REVOLUCION	AVENIDA MARIANO MATAMOROS	1,225
244	837	CALLE JUAN E. GARCIA	AVENIDA MARIANO MATAMOROS	AVENIDA NICOLAS BRAVO	921
245	838	CALLE JUAN E. GARCIA	AVENIDA NICOLAS BRAVO	AVENIDA JUAN ALDAMA	766
246	839	CALLE JUAN E. GARCIA	AVENIDA JUAN ALDAMA	BOULEVARD INDEPENDENCIA	631
247	864	CALLE JUAN GUTEMBERG (CALLE 17)	AVENIDA PRESIDENTE CARRANZA	AVENIDA NICOLAS BRAVO	766
248	865	CALLE JUAN GUTEMBERG (CALLE 17)	AVENIDA NICOLAS BRAVO	AVENIDA JUAN ALDAMA	703
249	866	CALLE JUAN GUTEMBERG (CALLE 17)	AVENIDA JUAN ALDAMA	AVENIDA MARIANO ARISTA	703
250	861	CALLE JUAN PABLOS (CALLE 16)	BOULEVARD REVOLUCION	AVENIDA MARIANO ABASOLO	921
251	862	CALLE JUAN PABLOS (CALLE 16)	AVENIDA MARIANO ABASOLO	AVENIDA LERDO DE TEJADA	766
252	882	CALLE JULIAN CARRILLO (CALLE 25)	BOULEVARD REVOLUCION	CALZADA DIAGONAL AGUILA NACIONAL	614
253	808	CALLE LEANDRO VALLE	BOULEVARD REVOLUCION	AVENIDA BENITO JUAREZ	1,378
254	809	CALLE LEANDRO VALLE	AVENIDA IGNACIO ALLENDE	AVENIDA NICOLAS BRAVO	1,074
255	810	CALLE LEANDRO VALLE	AVENIDA NICOLAS BRAVO	BOULEVARD INDEPENDENCIA	921
256	730	CALLE LEONA VICARIO	BOULEVARD REVOLUCION	AVENIDA MIGUEL HIDALGO Y COSTILLA	1,686
257	731	CALLE LEONA VICARIO	AVENIDA MIGUEL HIDALGO Y COSTI	AVENIDA MARIANO MATAMOROS	1,839
258	732	CALLE LEONA VICARIO	AVENIDA MARIANO MATAMOROS	AVENIDA IGNACIO ALLENDE	1,479
259	733	CALLE LEONA VICARIO	AVENIDA IGNACIO ALLENDE	BOULEVARD INDEPENDENCIA	1,354
260	884	CALLE MAGDALENA MONDRAGON (CALLE 27)	BOULEVARD REVOLUCION	AVENIDA NICOLAS BRAVO	614
261	679	CALLE MANUEL ACUÑA	BOULEVARD REVOLUCION	AVENIDA MIGUEL HIDALGO Y COSTILLA	2,243

296	499	CALLE PASEO DEL TECNOLOGICO	CALZADA SALTILLO 400 (CALLE 40)	CALLE DEL NAVIO	1,362
297	3046	CALLE PASEO DEL TECNOLOGICO	CALLE DEL NAVIO	CALLE DE LA CARABELA	778
298	3047	CALLE PASEO DEL TECNOLOGICO	CALLE DE LA CARABELA	CARRETERA A MIELERAS	562
299	288	CALLE PRIMERO DE MAYO	AVENIDA MATAMOROS	BOULEVARD REVOLUCION	1,273
300	740	CALLE RAMON CORONA	BOULEVARD REVOLUCION	AVENIDA PRESIDENTE CARRANZA	1,686
301	741	CALLE RAMON CORONA	CALLE RAMON CORONA	AVENIDA MIGUEL HIDALGO Y COSTILLA	1,839
302	742	CALLE RAMON CORONA	CALLE RAMON CORONA	AVENIDA MIGUEL HIDALGO Y COSTI	1,992
303	743	CALLE RAMON CORONA	CALLE RAMON CORONA	AVENIDA BENITO JUAREZ	2,161
304	744	CALLE RAMON CORONA	CALLE RAMON CORONA	AVENIDA MARIANO MATAMOROS	1,839
305	745	CALLE RAMON CORONA	CALLE RAMON CORONA	AVENIDA IGNACIO ALLENDE	1,479
306	746	CALLE RAMON CORONA	CALLE RAMON CORONA	AVENIDA MARIANO ABASOLO	1,353
307	620	CALLE RAMOS ARIZPE	BOULEVARD REVOLUCION	BOULEVARD INDEPENDENCIA	2,447
308	621	CALLE RAMOS ARIZPE	CALLE RAMOS ARIZPE	AVENIDA BENITO JUAREZ	2,243
309	622	CALLE RAMOS ARIZPE	CALLE RAMOS ARIZPE	AVENIDA MARIANO MATAMOROS	1,961
310	623	CALLE RAMOS ARIZPE	CALLE RAMOS ARIZPE	AVENIDA IGNACIO ALLENDE	1,403
311	497	CALLE RAMOS ARIZPE	CALLE RAMOS ARIZPE	BOULEVARD INDEPENDENCIA	948
312	870	CALLE ROSENDO GUERRERO (CALLE 19)	CALLE ROSENDO GUERRERO (CALLE 19)	BOULEVARD CONSTITUCION	921
313	871	CALLE ROSENDO GUERRERO (CALLE 19)	CALLE ROSENDO GUERRERO (CALLE 19)	AVENIDA MELCHOR OCAMPO	766
314	872	CALLE ROSENDO GUERRERO (CALLE 19)	CALLE ROSENDO GUERRERO (CALLE 19)	AVENIDA LA CORREGIDORA	61
315	669	CALLE SANTIAGO RODRIGUEZ	CALLE SANTIAGO RODRIGUEZ	ARTES GRAFICAS	1,961
316	670	CALLE SANTIAGO RODRIGUEZ	CALLE SANTIAGO RODRIGUEZ	AVENIDA PRESIDENTE CARRANZA	2,243
317	671	CALLE SANTIAGO RODRIGUEZ	CALLE SANTIAGO RODRIGUEZ	AVENIDA MIGUEL HIDALGO Y COSTILLA	2,358
318	672	CALLE SANTIAGO RODRIGUEZ	CALLE SANTIAGO RODRIGUEZ	AVENIDA JOSE MA. MORELOS Y PAVON	2,358
319	673	CALLE SANTIAGO RODRIGUEZ	CALLE SANTIAGO RODRIGUEZ	AVENIDA MARIANO MATAMOROS	2,243
320	674	CALLE SANTIAGO RODRIGUEZ	CALLE SANTIAGO RODRIGUEZ	AVENIDA IGNACIO ALLENDE	1,684
321	486	CALLE SANTOS	CALLE SANTOS	BOULEVARD INDEPENDENCIA	1,254
322	800	CALLE SANTOS DEGOLLADO	CALLE SANTOS DEGOLLADO	AVENIDA IGNACIO ALLENDE	1,839
323	801	CALLE SANTOS DEGOLLADO	CALLE SANTOS DEGOLLADO	AVENIDA MARIANO ABASOLO	1,535
324	802	CALLE SANTOS DEGOLLADO	CALLE SANTOS DEGOLLADO	BOULEVARD INDEPENDENCIA	1,225
325	289	CALLE TORREON VIEJO	CALLE TORREON VIEJO	AVENIDA MATAMOROS	1,224
326	650	CALLE VALDEZ CARRILLO	CALLE VALDEZ CARRILLO	AVENIDA MIGUEL HIDALGO Y COSTILLA	2,243
327	651	CALLE VALDEZ CARRILLO	CALLE VALDEZ CARRILLO	AVENIDA JOSE MA. MORELOS Y PAVON	2,358
328	652	CALLE VALDEZ CARRILLO	CALLE VALDEZ CARRILLO	AVENIDA MARIANO MATAMOROS	2,358
329	653	CALLE VALDEZ CARRILLO	CALLE VALDEZ CARRILLO	AVENIDA IGNACIO ALLENDE	1,961

364	3035	CALZADA JOSE VASCONCELOS	AVENIDA PAVORREAL	CALLE CORTES	2,302
365	279	CALZADA JUAN AGUSTIN DE ESPINOZA S.J. (A SANTA FE)	PERIFERICO RAUL LOPEZ SANCHEZ	CIRCUITO TORREON 2000	501
366	278	CALZADA JUAN PABLO II	CALZADA FRANCISCO SARABIA	PERIFERICO RAUL LOPEZ SANCHEZ	501
367	359	CALZADA RAMON MENDEZ	BOULEVARD REFORMA	CALZADA FRANCISCO SARABIA	859
368	966	CARRETERA AL CERESO			320
369	370	PASEO DE LA ROSITA	BLVD. REVOLUCION	BLVD. DIAGONAL LAS FUENTES	2,766
370	292	PERIFERICO RAUL LOPEZ SANCHEZ	AUTOPISTA TORREON SAN PEDRO	RIO	536
371	515	PERIFERICO RAUL LOPEZ SANCHEZ	BOULEVARD TORREON - MATAMOR	AGUSTIN DE ESPINOZA S.J. (CARRETERA SAN	641
372	516	PERIFERICO RAUL LOPEZ SANCHEZ	AGUSTIN DE ESPINOZA S.J. (CARRET	AUTOPISTA TORREON SAN PEDRO	703
373	922	PRIVADA SECTOR 6 (FERROCARRIL)	CALLE JIMENEZ	CALLE BLANCO	927
374	327	PRIVADAS SECTOR 1			744
375	475	PRIVADAS SECTOR 10			744
376	485	PRIVADAS SECTOR 17			744
377	605	PRIVADAS SECTOR 2			744
378	357	PRIVADAS SECTOR 6			744
379	467	PRIVADAS SECTOR 7			744
COLONIAS					
NO.	CLAVE	NOMBRE	REFERENCIA		
1	118	COLONIA ABASTOS			364
2	113	COLONIA AEROPUERTO			255
3	23	COLONIA ALAMEDAS			382
4	787	COLONIA AMPLIACION BRITANIA			509
5	196	COLONIA AMPLIACION FUENTES DEL SUR			382
6	244	COLONIA AMPLIACION JOSE DE LAS FUENTES			167
7	59	COLONIA AMPLIACION LA ROSITA			925
8	18	COLONIA AMPLIACION LAS MARGARITAS			545
PROPIUESTA 2014					

38	916	FRACCIONAMIENTOCAMPO NUEVO ZARAGOZA		449
39	269	FRACCIONAMIENTO CAMPO NUEVO ZARAGOZA II ETAPA		449
40	989	FRACCIONAMIENTO CAMPO NUEVO ZARAGOZA III ETAPA		449
41	965	COLONIA CAÑON DEL INDIO	CERRO DE LAS NOAS	7
42	61	COLONIA CARMEN ROMANO		172
43	121	COLONIA CAROLINAS		312
44	209	COLONIA CASA BLANCA		857
45	197	CENTRO COMERCIAL CIMACO CUATRO CAMINOS		2,499
46	394	CENTRO COMERCIAL GALERIAS		2,499
47	3012	FRACCIONAMIENTO CERRADA LAS PALMAS II		680
48	3024	FRACCIONAMIENTO CERRADAS ESMERALDA		396
49	3070	FRACCIONAMIENTO CERRADAS VILLAS DIAMANTE		491
50	143	COLONIA CERRO CALERAS DE LA LAGUNA		45
51	78	COLONIA CERRO DE LA CRUZ		160
52	999	COLONIA CERRO DE LAS NOAS		48
53	908	FRACCIONAMIENTO CHAPULTEPEC		449
54	112	FRACCIONAMIENTO CIUDAD INDUSTRIAL		364
55	318	FRACCIONAMIENTO CIUDAD NAZAS		449
56	333	FRACCIONAMIENTO CIUDAD NAZAS	EN BREÑA	145
57	725	FRACCIONAMIENTO CIUDAD NAZAS	POLIGONO 6	416
58	186	FRACCIONAMIENTO CLUB CAMPESTRE MONTEBELLO	EN DESARROLLO	694
59	229	FRACCIONAMIENTO CLUB CAMPESTRE MONTEBELLO	CAMPO DE GOLF	739
60	227	FRACCIONAMIENTO CLUB CAMPESTRE MONTEBELLO	FRENTE AL CAMPO	2,080
61	228	FRACCIONAMIENTO CLUB CAMPESTRE MONTEBELLO	SECTOR INTERIOR	1,744
62	267	CLUB SAN ISIDRO	EN SAN ISIDRO	1,005
63	268	CLUB SAN ISIDRO	EN HACIENDA EL ROSARIO	739
64	108	COLONIA COMPRESORA		151
65	925	FRACCIONAMIENTO CONDOMINIO PUNTO DIAMANTE		650
66	287	FRACCIONAMIENTO COUNTRY FRONDOSO		1,071

96	575	EJIDO LA FE	AREA URBANA	76
97	576	EJIDO LA FE	AREA PARCELADA	46
98	144	EJIDO LA JOYA	AREA URBANA	107
99	588	EJIDO LA JOYA	AREA PARCELADA	31
100	376	EJIDO LA LIBERTAD	AREA URBANA	67
101	548	EJIDO LA LIBERTAD	AREA PARCELADA	42
102	50	EJIDO LA MERCED	AREA URBANA	134
103	604	EJIDO LA MERCED	AREA PARCELADA	121
104	543	EJIDO LA PALMA	AREA URBANA	62
105	574	EJIDO LA PALMA	AREA PARCELADA	30
106	766	EJIDO LA PARTIDA	AREA URBANA	61
107	767	EJIDO LA PARTIDA	AREA PARCELADA	30
108	546	EJIDO LA PAZ	AREA URBANA	59
109	577	EJIDO LA PAZ	AREA PARCELADA	46
110	565	EJIDO LA PERLA	AREA PARCELADA	31
111	532	EJIDO LA PERLA	AREA URBANA	59
112	564	EJIDO LA ROSITA	AREA PARCELADA	31
113	529	EJIDO LA ROSITA	AREA URBANA	62
114	163	EJIDO LA UNION	AREA URBANA	67
115	386	EJIDO LA UNION	AREA PARCELADA	47
116	758	EJIDO LOS ARENALES	AREA URBANA	61
117	759	EJIDO LOS ARENALES	AREA PARCELADA	31
118	388	EJIDO LOS RODRIGUEZ		170
119	569	EJIDO PASO DEL AGUILA	AREA PARCELADA	31
120	536	EJIDO PASO DEL AGUILA	AREA URBANA	59
121	533	EJIDO RANCHO ALEGRE	AREA URBANA	59
122	566	EJIDO RANCHO ALEGRE	AREA PARCELADA	31
123	578	EJIDO SAN AGUSTIN	AREA PARCELADA	62
124	547	EJIDO SAN AGUSTIN	AREA URBANA	76

154	3060	FRACCIONAMIENTO EXHACIENDA LA PERLA 3A ETAPA			427
155	58	COLONIA EX-HACIENDA LOS ANGELES			498
156	139	COLONIA FELIPE ANGELES			202
157	391	COLONIA FERROPUESTO			268
158	134	COLONIA FIDEL VELAZQUEZ			364
159	213	COLONIA FLORIDA BLANCA			817
160	55	COLONIA FOVISSTE LA ROSITA			517
161	214	COLONIA FOVISSTE LOS ANGELES			449
162	595	FRACCIONAMIENTO AEROPUESTO			750
163	555	FRACCIONAMIENTO ALLENDE			449
164	793	FRACCIONAMIENTO AMPLIACION EL FRESNO			1,134
165	635	FRACCIONAMIENTO AMPLIACION ROVIROSA WADE			469
166	609	FRACCIONAMIENTO ANGELES RESIDENCIAL			857
167	280	FRACCIONAMIENTO ANNA			469
168	317	FRACCIONAMIENTO AVIACION SAN IGNACIO			396
169	241	FRACCIONAMIENTO BRITANIA			483
170	899	FRACCIONAMIENTO CAMPESTRE SAN ARMANDO			907
171	563	FRACCIONAMIENTO CIPRESES			927
172	222	FRACCIONAMIENTO CLUB DE GOLF LOS AZULEJOS	CAMPO DE GOLF		739
173	223	FRACCIONAMIENTO CLUB DE GOLF LOS AZULEJOS	FRENTE AL CAMPO		1,904
174	224	FRACCIONAMIENTO CLUB DE GOLF LOS AZULEJOS	SECTOR INTERIOR		1,237
175	225	FRACCIONAMIENTO CLUB DE GOLF LOS AZULEJOS	SIN URBANIZAR		619
176	634	FRACCIONAMIENTO EL KIOSCO			509
177	20	FRACCIONAMIENTO EL ROBLE			362
178	40	FRACCIONAMIENTO EX-HACIENDA LA JOYA			449
179	3103	FRACCIONAMIENTO EL CASTAÑO			426
180	200	FRACCIONAMIENTO FRONDOSO			1,144
181	148	FRACCIONAMIENTO HACIENDA ORIENTE			543
182	608	FRACCIONAMIENTO HORIZONTE			449

212	152	FRACCIONAMIENTO RESIDENCIAL DEL NORTE			404
213	3001	FRACCIONAMIENTO RESIDENCIAL DEL NORTE	MONTE CA.		427
214	147	FRACCIONAMIENTO RESIDENCIAL DEL VALLE			536
215	368	FRACCIONAMIENTO RESIDENCIAL HACIENDA EL ROSARIO			907
216	601	FRACCIONAMIENTO RESIDENCIAL HACIENDA EL ROSARIO - SIN URBANIZAR			411
217	588	FRACCIONAMIENTO RESIDENCIAL IBERO			763
218	63	FRACCIONAMIENTO RESIDENCIAL LA HACIENDA			509
219	382	FRACCIONAMIENTO RESIDENCIAL LOS FRESNOS			1,150
220	67	FRACCIONAMIENTO RESIDENCIAL TECNOLOGICO			750
221	478	FRACCIONAMIENTO RESIDENCIAL VICTORIA			449
222	64	FRACCIONAMIENTO RINCON DE LA HACIENDA			449
223	246	FRACCIONAMIENTO RINCON DE LA MERCED			449
224	989	FRACCIONAMIENTO RINCON DE LA MERCED	SIN URBANIZAR		449
225	57	FRACCIONAMIENTO RINCON DE LA ROSITA			1,025
226	262	FRACCIONAMIENTO RINCON SAN JOSE			449
227	73	FRACCIONAMIENTO ROMA			680
228	3032	FRACCIONAMIENTO SAN AGUSTIN 1ERA ETAPA			159
229	3033	FRACCIONAMIENTO SAN AGUSTIN 2DA. ETAPA			159
230	929	FRACCIONAMIENTO SAN ARMANDO SEGUNDA ETAPA			794
231	111	FRACCIONAMIENTO SAN LUCIANO			1,150
232	149	FRACCIONAMIENTO SANTA ANITA			846
233	160	FRACCIONAMIENTO SANTA BARBARA			927
234	273	FRACCIONAMIENTO SANTA BARBARA	SIN URBANIZAR		262
235	150	FRACCIONAMIENTO SANTA ELENA			802
236	364	FRACCIONAMIENTO SANTA FE			603
237	255	FRACCIONAMIENTO SATELITE DE LA LAGUNA			362
238	74	FRACCIONAMIENTO SECCION 38			567
239	216	FRACCIONAMIENTO VILLA LA MERCED			310
240	26	FRACCIONAMIENTO VILLA SAN ISIDRO			903

270	3007	FRACCIONAMIENTO JOYAS DEL DESIERTO		523
271	3026	FRACCIONAMIENTO JOYAS DEL DESIERTO ETAPA IV		523
272	3015	FRACCIONAMIENTO JOYAS DEL DESIERTO III		523
273	170	FRACCIONAMIENTO JOYAS DEL ORIENTE		449
274	142	FRACCIONAMIENTO LA AMISTAD		202
275	3042	COLONIA LA ARBOLEDA		699
276	792	FRACCIONAMIENTO LA CAPILLA		784
277	91	COLONIA LA CONSTANCIA		171
278	607	FRACCIONAMIENTO LA CORTINA		379
279	48	COLONIA LA DALIA		338
280	102	COLONIA LA FE		167
281	42	COLONIA LA FUENTE		550
282	243	COLONIA LA GLORIA		167
283	205	FRACCIONAMIENTO LA HACIENDA		449
284	193	FRACCIONAMIENTO LA JOYA		449
285	3122	FRACCIONAMIENTO LA JOYA SIN URBANIZAR		156
286	250	COLONIA LA MERCED		171
287	135	COLONIA LA MINA		379
288	285	FRACCIONAMIENTO LA MURALLA		469
289	909	FRACCIONAMIENTO LA PERLA		428
290	211	COLONIA LA ROSA		757
291	253	COLONIA LA UNION		160
292	625	COLONIA LAGUNA NORTE / SUR		186
293	156	COLONIA LAS ARBOLEDAS		336
294	3059	COLONIA LAS AVES		449
295	593	COLONIA LAS BRISAS		212
296	3062	COLONIA LAS ESRELLAS		59
297	66	COLONIA LAS FLORES		288
298	380	COLONIA LAS ISABELES		1,144

328	107	COLONIALUIS ECHEVERRIA		320
329	76	COLONIA MACLOVIO HERRERA		212
330	3021	COLONIA MAFER		214
331	116	COLONIA MAGDALENAS		358
332	247	COLONIA MAGISTERIO		449
333	675	FRACCIONAMIENTO MAGISTERIO-IBEROAMERICANO		574
334	3025	COLONIA MARIA MERCADO DE LOPEZ SANCHEZ		270
335	86	COLONIA MARTINEZ ADAME		256
336	30	METALURGICA		171
337	34	COLONIA MIGUEL ALEMAN		275
338	130	COLONIA MIGUEL DE LA MADRID		275
339	119	COLONIA MOCTEZUMA		275
340	2	COLONIA MODERNA		428
341	93	COLONIA MORELOS		160
342	384	MOTORES JOHN DEERE		144
343	233	COLONIANARCISO MENDOZA		219
344	114	COLONIA NAVARRO		935
345	249	COLONIA NAZARIO ORTIZ GARZA		274
346	106	COLONIA NUEVA AURORA		411
347	132	COLONIA NUEVA CALIFORNIA		371
348	917	COLONIA NUEVA CREACION		138
349	232	COLONIA NUEVA LAGUNA		171
350	14	COLONIA NUEVA LOS ANGELES		884
351	53	COLONIA NUEVA MERCED		208
352	77	COLONIA NUEVA ROSITA		275
353	29	COLONIA NUEVA SAN ISIDRO		929
354	101	COLONIA NUEVO MEXICO		160
355	204	COLONIA NUEVO TORREON		645
356	3049	COLONIA NUEVO ZARAGOZA II		428

386	162	COLONIA QUINTAS LA MERCED		518
387	3022	FRACCIONAMIENTO QUINTAS ANNA		523
388	3005	FRACCIONAMIENTO QUINTAS DEL DESIERTO		453
389	176	FRACCIONAMIENTO QUINTAS DEL NAZAS		490
390	791	FRACCIONAMIENTO QUINTAS IBERO II ETAPA		825
391	177	FRACCIONAMIENTO QUINTAS ISABELA		1,026
392	3071	FRACCIONAMIENTO QUINTAS LA PERLA		526
393	3076	FRACCIONAMIENTO QUINTAS LOS NOGALES		449
394	171	FRACCIONAMIENTO QUINTAS SAN ANTONIO		449
395	294	FRACCIONAMIENTO QUINTAS SAN ISIDRO		872
396	616	RASTRO MUNICIPAL		109
397	3017	FRACCIONAMIENTO REAL DEL SOL		427
398	289	FRACCIONAMIENTO REAL SAN AGUSTIN		466
399	3039	FRACCIONAMIENTO RECINTOS VILLA UNIVERSIDAD		523
400	172	RESIDENCIAL CUMBRES		1,230
401	385	RESIDENCIAL DEL NORTE		293
402	528	RESIDENCIAL DEL NORTE	LINDAVISTA RESIDENCIAL	416
403	967	RESIDENCIAL GALERIAS		1,150
404	194	RESIDENCIAL LAS ETNIAS		449
405	286	RESIDENCIAL LAS TROJES		1,036
406	3083	RESIDENCIAL LAS TROJES IV ETAPA		1,036
407	230	RESIDENCIAL LAS VILLAS		1,744
408	3031	RESIDENCIAL LAS VILLAS IX		1,744
409	3053	RESIDENCIAL LAS VILLAS X		1,744
410	3052	RESIDENCIAL LAS VILLAS XI		1,744
411	3055	RESIDENCIAL LAS VILLAS XII		1,744
412	3077	RESIDENCIAL LAS VILLAS XIII		1,744
413	3119	RESIDENCIAL LAS VILLAS SIN URBANIZAR		832
414	3130	LAS PUERTAS RESIDENCIAL		449

444	322	FRACCIONAMIENTO SAN DIEGO			490
445	3023	COLONIA SAN EDUARDO			427
446	155	COLONIA SAN FELIPE			359
447	25	COLONIA SAN ISIDRO			1,548
448	210	FRACCIONAMIENTO SAN JERONIMO			517
449	83	COLONIA SAN JOAQUIN			171
450	123	COLONIA SAN MARCOS			288
451	3054	FRACCIONAMIENTO SAN MARINO			927
452	3086	FRACCIONAMIENTO SANTA BARBARA			449
453	117	COLONIA SANTA MARIA			288
454	927	FRACCIONAMIENTO SANTA SOFIA			449
455	3009	FRACCIONAMIENTO SANTA SOFIA	SIN URBANIZAR		227
456	46	COLONIA SANTIAGO RAMIREZ			167
457	221	SECTOR COMERCIAL ABASTOS			943
458	97	COLONIA SEGUNDA RINCONADA			160
459	986	COLONIA SIERRA DE LAS NOAS			3
460	910	COLONIA SIGLO XX			275
461	3034	SIN NOMBRE			59
462	184	FRACCIONAMIENTO SOL DE ORIENTE			449
463	276	FRACCIONAMIENTO SOL DE ORIENTE II ETAPA			449
464	277	FRACCIONAMIENTO SOL DE ORIENTE III			449
465	124	COLONIA TIERRA Y LIBERTAD			288
466	789	COLONIA TORREON 2000			428
467	337	COLONIA TORREON JARDIN ZONA - 1	BLVD REV - LAGUNA SUR A SICOMOROS - LUCIO BCO.		1,548
468	338	COLONIA TORREON JARDIN ZONA - 2	BLVD. REV. - CENTRAL A SICOMOROS - CAMP. LA RTA.		1,231
469	339	COLONIA TORREON JARDIN ZONA - 3	LAGUNA SUR - CIPRESSES A LUCIO BCO. - CAMP. LA RTA.		921
470	240	COLONIA TORREON JARDIN ZONA COLECTOR	CALLE DEL ANGEL A CARCAMO		113
471	56	COLONIA TORREON RESIDENCIAL			604
472	298	COLONIA TORREON RESIDENCIAL	LOS ANGELES		728

502	949	FRACCIONAMIENTO VILLAS DEL ORIENTE		449
503	3011	FRACCIONAMIENTO VILLAS DEL RENACIMIENTO		817
504	3028	FRACCIONAMIENTO VILLAS DEL RENACIMIENTO 4A ETAPA		817
505	3073	FRACCIONAMIENTO VILLAS DEL RENACIMIENTO 3A ETAPA		817
506	3004	FRACCIONAMIENTO VILLAS DEL SOL		467
507	175	FRACCIONAMIENTO VILLAS IBERO		763
508	291	COLONIA VILLAS LA ROSITA		1,626
509	367	FRACCIONAMIENTO VILLAS LAS MARGARITAS		550
510	239	COLONIA VILLAS SALTILLO 400		449
511	3068	FRACCIONAMIENTO VILLAS SAN AGUSTIN		427
512	181	FRACCIONAMIENTO VILLAS SAN JOSE		449
513	665	FRACCIONAMIENTO VILLAS SANTORINI		927
514	3037	FRACCIONAMIENTO VILLAS UNIVERSIDAD ORIENTE		427
515	326	FRACCIONAMIENTO VILLAS UNIVERSIDAD		449
516	3006	FRACCIONAMIENTO VILLAS UNIVERSIDAD 3a ETAPA		427
517	947	FRACCIONAMIENTO VILLAS UNIVERSIDAD II		449
518	3056	FRACCIONAMIENTO VILLAS UNIVERSIDAD ORIENTE ETAPA II		427
519	3067	FRACCIONAMIENTO VILLAS UNIVERSIDAD ORIENTE ETAPA III		427
520	3019	FRACCIONAMIENTO VILLAS ZARAGOZA		427
521	939	FRACCIONAMIENTO VIÑEDOS DE LA JOYA		427
522	3055	FRACCIONAMIENTO VIÑEDOS DE LA VEGA		427
523	3100	FRACCIONAMIENTO VILLAS DE SAN ANGEL		426
524	226	COLONIA VIRREYES		527
525	218	COLONIA VISTA ALEGRE		134
526	49	COLONIA VISTA HERMOSA		134
527	319	WALL MART		1,725
528	100	COLONIA ZACATECAS		176
529	195	COLONIA ZARAGOZA NORTE/SUR		115
530	988	ZONA DE RESTAURACION	CERRO DE LAS NOAS	9

CONSTRUCCION

TIPO 1		PROPUESTA VALOR 2014
CIMIENTOS	SIN	0
MUROS	SIN	0
TECHOS	LAMINA	361
PISOS	TIERRA	0
ACABADOS	SIN Y/O LODO	0
FACHADA	SIN	0
INSTALACION	SIN	0
		361

TIPO 3		PROPUESTA VALOR 2014
CIMIENTOS	PIEDRA	413
MUROS	ADOBON	417
TECHOS	VIGAS Y TEJA	535
PISOS	CEMENTO	182
ACABADOS	YESO	394
FACHADA	MEDIANA	82
INSTALACION	UN BAÑO	391
		2,414

TIPO 5		PROPUESTA VALOR 2014
CIMIENTOS	ZAPATAS	864
MUROS	LADRILLO	571
TECHOS	CONCRETO REFORZADO	805
PISOS	MARMOL GRANITO MADER	268
ACABADOS	TAPIZ YESO MOLDURAS	754
FACHADA	MUY LUJOSA	206
INSTALACION	MAS DE DOS BAÑOS	638
		4,106

TIPO 2		PROPUESTA VALOR
		2014
CIMIENTOS	RELLENO	305
MUROS	MADERA LAMINA O ADOBE	373
TECHOS	VIGAS Y TERRADO	423
PISOS	LADRILLO	126
ACABADOS	MORTERO	279
FACHADA	SENCILLA	56
INSTALACION	AGUA	314
		1,876

TIPO 1		PROPUESTA VALOR
		2014
CIMIENTOS	CONCRETO	498
MUROS	BLOCK O CONCRETO	475
TECHOS	ACERO ESTRUCTURAL	668
PISOS	MOSAICO	210
ACABADOS	TEXTURIZADO	548
FACHADA	LUJOSA	166
INSTALACION	DOS BAÑOS	462
		3,026

TABLA DE DEMERITOS APLICABLES A LA CONSTRUCCION

DEMÉRITOS POR EDADES

DE 0 A 5 AÑOS	5%
DE 6 A 10 AÑOS	10%
DE 11 A 20 AÑOS	15%
DE 21 A 30 AÑOS	20%
DE MAS DE 30 AÑOS	25%

DEMÉRITOS POR ESTADO DE CONSERVACION

BUENO	5%
REGULAR	15%
MALO	30%

VALORES DE EVALUACION DE PREDIOS AGRICOLA

USO	VALOR 2012 POR HECTAREA	VALOR 2013 POR METRO CUADRADO	PROPUESTA VALOR 2014 CON 4% INDEXACION
HUERTOS	48,108.21	4.81	5.00
RIEGO	20,322.00	2.13	2.22
ROTACION	10,099.56	1.06	1.10
ERIAZO	4,592.84	0.48	0.50

NOTA: LA EVALUACION DE ESTOS PREDIOS SE HARA EN FUNCION DEL NUMERO DE LITROS POR SEGUNDO DEL POZO EXISTENTE.

LOS PRESENTES VALORES TENDRAN VIGENCIA SIEMPRE Y CUANDO LOS PREDIOS SE MANTENGAN EN EL USO AGRICOLA, Y ESTEN FUERA DE LA MANCHA URBANA.

POR CADA LITRO POR SEGUNDO SERA UNA HECTAREA DE RIEGO Y UNA HECTAREA DE ROTACION Y EL RESTO SE CONSIDERARA COMO ERIAZO.

473	98	COLONIA TORREON Y ANEXAS			167
474	246	FRACCIONAMIENTO UNIVERSIDAD			230
475	627	FRACCIONAMIENTO VALLE DEL NAZAS			490
476	43	COLONIA VALLE DORADO			431
477	70	COLONIA VALLE ORIENTE			246
478	206	COLONIA VALLE REVOLUCION			396
479	136	COLONIA VALLE VERDE			396
480	363	FRACCIONAMIENTO VALLECILLOS			68
481	602	FRACCIONAMIENTO VALLECILLOS	CENTRO DE POBLACION		80
482	219	COLONIA VEINTE DE NOVIEMBRE			268
483	231	COLONIA VEINTIOCHO DE ABRIL			288
484	105	COLONIA VENCEDORA			431
485	3069	FRACCIONAMIENTO VEREDAS DE LA JOYA			449
486	31	COLONIA VICENTE GUERRERO			229
487	81	COLONIA VICTORIA			137
488	217	COLONIA VILLA CALIFORNIA			371
489	110	COLONIA VILLA FLORIDA			382
490	17	COLONIA VILLA JACARANDAS			431
491	11	COLONIA VILLA JARDIN			929
492	3063	FRACCIONAMIENTO VILLA LOS PINOS			825
493	4	COLONIA VILLA NUEVA			336
494	3061	FRACCIONAMIENTO VILLA ROMANA			927
495	3082	FRACCIONAMIENTO VILLAS CENTENARIO			449
496	938	FRACCIONAMIENTO VILLAS DE LA HUERTA			427
497	637	FRACCIONAMIENTO VILLAS DE LA JOYA			449
498	918	FRACCIONAMIENTO VILLAS DE LAS PERLAS			526
499	919	FRACCIONAMIENTO VILLAS DE LAS PERLAS	AREA DE RESERVA (SIN URBANIZAR)		158
500	303C	FRACCIONAMIENTO VILLAS DE LAS PERLAS 2A ETAPA			526
501	937	FRACCIONAMIENTO VILLAS DEL BOSQUE			427

415	3074	RESIDENCIAL LOS NARANJOS			449
416	3014	RESIDENCIAL LOS PORTONES			427
417	3066	RESIDENCIAL SANTIAGO			537
418	178	RESIDENCIAL SAULO			680
419	263	RESIDENCIAL SENDEROS			872
420	295	RESIDENCIAL SENDEROS	SIN URBANIZAR		261
421	946	RESIDENCIAL SENDEROS SEGUNDA ETAPA			1,036
422	257	COLONIA RICARDO FLORES MAGON			160
423	980	RIEGO			2
424	796	COLONIA RINCON AURORA			857
425	3064	FRACCIONAMIENTO RINCON DE LA JOYA			427
426	182	FRACCIONAMIENTO RINCON DE LAS NOAS			449
427	3058	FRACCIONAMIENTO RINCON DE LAS TROJES			876
428	189	FRACCIONAMIENTO RINCON DE LOS NOGALES			449
429	3085	FRACCIONAMIENTO RINCON DEL BOSQUE			116
430	297	FRACCIONAMIENTO RINCON DEL DESIERTO			669
431	174	FRACCIONAMIENTO RINCON DEL PEDREGAL			449
432	179	FRACCIONAMIENTO RINCON DEL VALLE			449
433	3057	FRACCIONAMIENTO RINCON LAS ETNIAS			537
434	173	FRACCIONAMIENTO RINCON SAN ANGEL			1,154
435	795	FRACCIONAMIENTO RINCON SAN SALVADOR			430
436	180	COLONIA ROCIO VILLARREAL			275
437	991	ROTACION			1
438	336	ROVIROSA VILLA CALIFORNIA			315
439	15	COLONIA ROVIROSA WADE			469
440	127	COLONIA SALVADOR ALLENDE			275
441	133	COLONIA SAN ANTONIO			167
442	169	COLONIA SAN ARMANDO			140
443	84	COLONIA SAN CARLOS			176

357	140	COLONIA OSCAR FLORES TAPIA		160
358	589	FRACCIONAMIENTO PALMA REAL		825
359	157	COLONIA PALMAS AEROPUERTO		301
360	27	COLONIA PALMAS SAN ISIDRO Y AMPL.		603
361	122	COLONIA PANCHITO VILLA		288
362	624	PARAISO DEL NAZAS		267
363	522	PARQUE ESPAÑA		1,142
364	3016	PARQUE INDUSTRIAL LA AMISTAD		468
365	89	PARQUE INDUSTRIAL LAS AMERICAS		364
366	3111	PARQUE INNOVACION TECNOLOGICA		268
367	3110	PARQUE PYMES TORREON		268
368	146	PARQUE INDUSTRIAL ORIENTE		468
369	165	FRACCIONAMIENTO PEDREGAL DEL VALLE		449
370	378	PEÑALES CERRIL		28
371	3075	FRACCIONAMIENTO PERLA DEL ORIENTE		526
372	3019	FRACCIONAMIENTO PERLA DEL ORIENTE	SIN URBANIZAR	208
373	75	COLONIA PLAN DE AYALA		167
374	138	COLONIA PLAN DE SAN LUIS		230
375	379	PLANTA PEÑALES		144
376	945	PLAZA JUMBO		813
377	92	COLONIA POLVORERA		160
378	220	COLONIA PONDEROSA		160
379	242	COLONIA PRADOS DEL ORIENTE		295
380	526	PREDIO AEROPUERTO MIELERAS		12
381	527	PREDIO EL AMPARO		152
382	96	COLONIA PRIMERA RINCONADA		160
383	99	COLONIA PRIMERO DE MAYO		159
384	65	COLONIA PROVITEC		422
385	926	FRACCIONAMIENTO PUERTA REAL		525

299	52	COLONIA LAS JULIETAS			260
300	44	COLONIA LAS LUISAS			212
301	12	COLONIA LAS MARGARITAS			929
302	125	COLONIA LAS MERCEDES POPULAR			107
303	212	FRACCIONAMIENTO LAS MISIONES			676
304	260	COLONIA LAS NOAS			128
305	201	FRACCIONAMIENTO LAS QUINTAS			825
306	272	FRACCIONAMIENTO LAS QUINTAS	SIN URBANIZAR		248
307	131	FRACCIONAMIENTO LAS TORRES			491
308	45	COLONIA LAZARO CARDENAS			212
309	89	COLONIA LIBERTAD			171
310	3002	FRACCIONAMIENTO LOMA REAL			447
311	3050	FRACCIONAMIENTO LOMA REAL II			447
312	215	COLONIA LOPEZ MERCADO			229
313	3036	FRACCIONAMIENTO LOS ALEBRUIJES RESIDENCIAL			537
314	13	COLONIA LOS ANGELES			1,505
315	559	FRACCIONAMIENTO LOS ANGELES RESIDENCIAL			895
316	151	FRACCIONAMIENTO LOS CEDROS			543
317	3089	FRACCIONAMIENTO LOS MONASTERIOS II ETAPA			449
318	3080	FRACCIONAMIENTO LOS MONASTERIOS			449
319	202	FRACCIONAMIENTO LOS NOGALES			599
320	159	FRACCIONAMIENTO LOS PERIODISTAS			230
321	3040	FRACCIONAMIENTO LOS PORTONES RESIDENCIAL II ETAPA			427
322	3072	FRACCIONAMIENTO LOS PORTONES RESIDENCIAL III ETAPA			427
323	387	FRACCIONAMIENTO LOS SAUCES			310
324	238	FRACCIONAMIENTO LOS VIÑEDOS			1,036
325	985	FRACCIONAMIENTO LOS VIÑEDOS	SIN URBANIZAR		311
326	39	COLONIA LUCIO BLANCO			318
327	158	COLONIA LUCIO CABAÑAS Y NUEVA CORONA			171

241	68	FRACCIONAMIENTO VILLAS DE LA HACIENDA		550
242	161	FRACCIONAMIENTO VILLAS DEL VALLE		536
243	207	FRACCIONAMIENTO VILLAS RESIDENCIALES		857
244	234	FRACCIONAMIENTO ZARAGOZA		162
245	103	COLONIA FRANCISCO I. MADERO		128
246	6	COLONIA FRANCISCO VILLA		212
247	41	COLONIA FUENTES DEL SUR		536
248	21	COLONIA GRANJAS SAN ISIDRO		2,062
249	254	COLONIA GUADALUPE PONIENTE		128
250	141	COLONIA GUSTAVO DIAZ ORDAZ		202
251	3048	FRACCIONAMIENTO HACIENDA LA NORIA		449
252	3078	FRACCIONAMIENTO HACIENDA SANTA MARIA		449
253	90	COLONIA HIDALGO		167
254	37	COLONIA HOGARES FERROCARRILEROS		431
255	987.	HUERTOS		4
256	236	COLONIA IGNACIO ALLENDE		129
257	19	COLONIA INFONAVIT ALAMEDAS		449
258	188	COLONIA J. LUZ TORRES		110
259	16	COLONIA JACAPANDAS		399
260	22	COLONIA JACAPANDAS SEGUNDA SECCION		449
261	85	COLONIA JACOBO MEYER		128
262	36	FRACCIONAMIENTO JARDINES DE CALIFORNIA		619
263	3081	FRACCIONAMIENTO JARDINES DEL SOL		502
264	203	FRACCIONAMIENTO JARDINES REFORMA		604
265	3003.	FRACCIONAMIENTO JARDINES UNIVERSIDAD		467
266	35	COLONIA JESUS MARIA DEL BOSQUE		216
267	259	COLONIA JOSE DE LAS FUENTES		160
268	94	COLONIA JOSE R. MUJARES		160
269	187.	FRACCIONAMIENTO JOYAS DE TORREON		469

183	145	FRACCIONAMIENTO INDUSTRIAL LAJAT			468
184	332	FRACCIONAMIENTO INDUSTRIAL LAJAT	SIN URBANIZAR		141
185	519	FRACCIONAMIENTO JARDINES LAS ETNIAS			536
186	3043	FRACCIONAMIENTO JOYAS DEL BOSQUE			440
187	316	FRACCIONAMIENTO JUNTO A FERROPUERTOS			67
188	942	FRACCIONAMIENTO LA AMISTAD			545
189	948	FRACCIONAMIENTO LA AMISTAD	SIN URBANIZAR		135
190	3013	FRACCIONAMIENTO LA CIENEGA			915
191	62	FRACCIONAMIENTO LA MERCED			288
192	3010	FRACCIONAMIENTO LA PAZ			446
193	3084	FRACCIONAMIENTO LA PAZ	SIN URBANIZAR		224
194	3089	FRACCIONAMIENTO LAGOS PRIMERA ETAPA			502
195	3041	FRACCIONAMIENTO LAS LOMAS			537
196	154	FRACCIONAMIENTO LATINOAMERICANO II			269
197	71	FRACCIONAMIENTO LATINOAMERICANO			310
198	3027	FRACCIONAMIENTO LOMAS DE LAS ETNIAS			537
199	790	FRACCIONAMIENTO LOS LAURELES			469
200	265	FRACCIONAMIENTO LOS PORTALES			564
201	354	FRACCIONAMIENTO MAYRAN			294
202	198	FRACCIONAMIENTO MONTE REAL			491
203	251	FRACCIONAMIENTO OBISPADO			449
204	361	FRACCIONAMIENTO QUINTAS CAMPESTRE			907
205	776	FRACCIONAMIENTO QUINTAS LAGUNA			603
206	264	FRACCIONAMIENTO QUINTAS LAGUNA II ETAPA			603
207	944	FRACCIONAMIENTO QUINTAS LAGUNA III ETAPA			603
208	8	FRACCIONAMIENTO REAL DEL NOGALAR			495
209	3051	FRACCIONAMIENTO REAL DEL NOGALAR	SIN URBANIZAR		149
210	3038	FRACCIONAMIENTO REAL DEL SOL II			427
211	626	FRACCIONAMIENTO RESIDENCIAL DEL NAZAS			489

125	553	EJIDO SAN ANTONIO DE LOS BRAVOS	AREA URBANA	115
126	566	EJIDO SAN ANTONIO DE LOS BRAVOS	AREA PARCELADA	105
127	768	EJIDO SAN ESTEBAN	AREA URBANA	61
128	769	EJIDO SAN ESTEBAN	AREA PARCELADA	31
129	549	EJIDO SAN LUIS	AREA URBANA	76
130	579	EJIDO SAN LUIS	AREA PARCELADA	31
131	544	EJIDO SANTA FE	AREA URBANA	76
132	545	EJIDO SANTA FE	AREA PARCELADA	36
133	377	EJIDO ZARAGOZA	AREA PARCELADA	116
134	3116	MONTOYERAS		59
135	3020	FRACCIONAMIENTO EL CAMPANARIO		440
136	126	FRACCIONAMIENTO EL CAPRICHIO		107
137	109	FRACCIONAMIENTO EL FRESNO		1,247
138	235	FRACCIONAMIENTO EL MAGISTERIO		431
139	72	FRACCIONAMIENTO EL OASIS		550
140	191	FRACCIONAMIENTO EL PEDREGAL		449
141	183	COLONIA EL PENSADOR		95
142	639	COLONIA EL SECRETO		582
143	28	COLONIA EL TAJITO		431
144	129	COLONIA EL SA HERNANDEZ DE DE LAS FUENTES		275
145	237	COLONIA EMILIANO ZAPATA		167
146	900	ERIAZO		1
147	24	ERIAZO FLOR DE JIMULCO		2
148	3	COLONIA ESPARZA		288
149	115	COLONIA ESTRELLA		929
150	7	COLONIA EUGENIO AGUIRRE BENAVIDES		275
151	245	COLONIA EX-HACIENDA LA MERCED		236
152	3008	FRACCIONAMIENTO EXHACIENDA LA PERLA		427
153	3029	FRACCIONAMIENTO EXHACIENDA LA PERLA 2A ETAPA		419

67	9	COLONIA CUAUHTEMOC			206
68	153	DEL PARQUE			277
69	619	COLONIA DIANA MARIA GALINDO			138
70	60	COLONIA DIVISION DEL NORTE			172
71	88	COLONIA DURANGUENA			160
72	33	COLONIA EDUARDO GUERRA			334
73	534	EJIDO ALBIA	AREA URBANA		90
74	567	EJIDO ALBIA	AREA PARCELADA		31
75	398	EJIDO ANA	AREA URBANA		64
76	538	EJIDO ANA	AREA PARCELADA		30
77	293	EJIDO EL AGUILA	AREA PARCELADA		62
78	368	EJIDO EL AGUILA	AREA URBANA		105
79	562	EJIDO EL CAPRICHIO	AREA PARCELADA		30
80	775	EJIDO EL PACIFICO	AREA URBANA		68
81	779	EJIDO EL PACIFICO	AREA PARCELADA		31
82	542	EJIDO EL PERU	AREA URBANA		68
83	573	EJIDO EL PERU	AREA PARCELADA		30
84	584	EJIDO EL RANCHITO	AREA PARCELADA		31
85	566	EJIDO EL RANCHITO	AREA URBANA		51
86	552	EJIDO EL TAJITO	AREA URBANA		115
87	582	EJIDO EL TAJITO	AREA PARCELADA		82
88	572	EJIDO FLORES MAGON	AREA PARCELADA		30
89	539	EJIDO FLORES MAGON	AREA URBANA		46
90	256	EJIDO IGNACIO ALLENDE	AREA URBANA		90
91	557	EJIDO IGNACIO ALLENDE	AREA PARCELADA		42
92	568	EJIDO LA CONCHA	AREA PARCELADA		31
93	535	EJIDO LA CONCHA	AREA URBANA		59
94	554	EJIDO LA CONCHITA ROJA	AREA URBANA		62
95	583	EJIDO LA CONCHITA ROJA	AREA PARCELADA		31

9	47	COLONIA AMPLIACION LAZARO CARDENAS			223
10	10	FRACCIONAMIENTO AMPLIACION LOS ANGELES			905
11	928	FRACCIONAMIENTO AMPLIACION SAN IGNACIO			327
12	3018	FRACCIONAMIENTO AMPLIACION SENDEROS			667
13	636	FRACCIONAMIENTO AMPLIACION VALLE DEL NAZAS			447
14	192	COLONIA AMPLIACION VALLE VERDE			327
15	3079	COLONIA AMPLIACION ZARAGOZA SUR			95
16	1	COLONIA ANA			449
17	104	COLONIA ANTIGUA ACEITERA			159
18	514	COLONIA ANTIGUA ZONA INDUSTRIAL MUNICIPAL			468
19	79	COLONIA AGUILES SERDAN			160
20	3132	COLONIA CUCA ORONA			110
21	5	COLONIA ARENAL			288
22	128	COLONIA AVIACION			327
23	208	COLONIA BARCELONA			543
24	51	COLONIA BELLA VISTA			327
25	120	COLONIA BOCANEGRA			275
26	32	COLONIA BRAULIO FERNANDEZ AGUIRRE			229
27	599	COLONIA BUENOS AIRES			116
28	281	COLONIA BUGAMBILIAS			1,548
29	388	COLONIA CALERAS DE TORREON			137
30	80	COLONIA CALERAS MARTINEZ			128
31	87	COLONIA CALERAS SOLARES			128
32	598	COLONIA CALERAS TORREON CERRIL			35
33	95	COLONIA CAMILO TORRES			160
34	185	COLONIA CAMPESTRE LA ROSITA	CAMPO DE GOLF		739
35	374	COLONIA CAMPESTRE LA ROSITA	SECTOR INTERIOR		1,626
36	935	FRACCIONAMIENTO CAMPIÑAS IBERIA			669
37	936	FRACCIONAMIENTO CAMPIÑAS IBERIA	SIN URBANIZAR		318

330	654	CALLE VALDEZ CARRILLO	AVENIDA IGNACIO ALLENDE	BOULEVARD INDEPENDENCIA	1,403
331	659	CALLE VICTORIANO CEPEDA	BOULEVARD REVOLUCION	AVENIDA PRESIDENTE CARRANZA	1,961
332	660	CALLE VICTORIANO CEPEDA	AVENIDA PRESIDENTE CARRANZA	AVENIDA MIGUEL HIDALGO Y COSTILLA	2,243
333	661	CALLE VICTORIANO CEPEDA	AVENIDA MIGUEL HIDALGO Y COSTILLA	AVENIDA JOSE MA. MORELOS Y PAVON	2,358
334	662	CALLE VICTORIANO CEPEDA	AVENIDA JOSE MA. MORELOS Y PAVON	AVENIDA MARIANO MATAMOROS	2,358
335	663	CALLE VICTORIANO CEPEDA	AVENIDA MARIANO MATAMOROS	AVENIDA IGNACIO ALLENDE	2,243
336	664	CALLE VICTORIANO CEPEDA	AVENIDA IGNACIO ALLENDE	BOULEVARD INDEPENDENCIA	1,684
337	137	CALZADA CRISTOBAL COLON	BOULEVARD INDEPENDENCIA	BOULEVARD CONSTITUCION	1,604
338	506	CALZADA CRISTOBAL COLON	ESTACION DE FFCC	BOULEVARD REVOLUCION	560
339	780	CALZADA CRISTOBAL COLON	BOULEVARD REVOLUCION	AVENIDA PRESIDENTE CARRANZA	2,144
340	781	CALZADA CRISTOBAL COLON	AVENIDA PRESIDENTE CARRANZA	BOULEVARD INDEPENDENCIA	3,072
341	853	CALZADA CUAUHTEMOC	BOULEVARD REVOLUCION	AVENIDA BENITO JUAREZ	1,537
342	854	CALZADA CUAUHTEMOC	AVENIDA BENITO JUAREZ	AVENIDA NICOLAS BRAVO	1,839
343	855	CALZADA CUAUHTEMOC	AVENIDA NICOLAS BRAVO	CALZADA MANUEL AVILA CAMACHO	2,144
344	498	CALZADA CUAUHTEMOC	A VIAS FFCC	BOULEVARD REVOLUCION	836
345	507	CALZADA CUAUHTEMOC	CALZADA MANUEL AVILA CAMACHO	BOULEVARD INDEPENDENCIA	2,673
346	488	CALZADA DIVISION DEL NORTE	BOULEVARD PEDRO RODRIGUEZ TRIANA	BOULEVARD REVOLUCION	802
347	282	CALZADA ESCUADRON 201	PERIFERICO RAUL LOPEZ SANCHEZ	EJIDO LA UNION	343
348	283	CALZADA ESCUADRON 201	EJIDO LA UNION	AUTOPISTA TORREON SAN PEDRO	343
349	168	CALZADA FRANCISCO SARABIA	BOULEVARD PEDRO RODRIGUEZ TRIANA	BOULEVARD REVOLUCION	714
350	489	CALZADA INDUSTRIA	BOULEVARD REVOLUCION	JABONERA LA UNION	558
351	487	CALZADA JOSE VASCONCELOS	BOULEVARD REVOLUCION	BOULEVARD PEDRO RODRIGUEZ TRIANA	944
352	271	CALZADA LAZARO CARDENAS	CALZADA CUAUHTEMOC	CALLE DEL ANGEL	858
353	350	CALZADA MANUEL AVILA CAMACHO	BOULEVARD INDEPENDENCIA	CALZADA CUAUHTEMOC	1,074
354	351	CALZADA MANUEL AVILA CAMACHO	CALZADA CUAUHTEMOC	CALZADA LAS PALMAS	1,225
355	352	CALZADA MANUEL AVILA CAMACHO	CALZADA LAS PALMAS	CALZADA MOCTEZUMA	936
356	270	CALZADA MATIAS ROMAN	BOULEVARD REVOLUCION	AVENIDA BENITO JUAREZ	1,502
357	360	CALZADA SALTILLO 400	BOULEVARD REVOLUCION	CALZADA DIAGONAL LAS FUENTES	1,288
358	504	CALZADA SALTILLO 400	CALZADA RAMON MENDEZ	BOULEVARD REVOLUCION	714
359	38	CALZADA SALVADOR CREEL	BOULEVARD CONSTITUCION	BOULEVARD RIO NAZAS	1,202
360	330	CALZADA DIAGONAL AGUILA NACIONAL	CALLE MARTIRES RIO BLANCO	AVENIDA BENITO JUAREZ	766
361	265	CALZADA DIAGONAL LAS FUENTES	AVENIDA DEL BOSQUE	AVENIDA VILLA DEL TORREON	859
362	290	CALZADA DIAGONAL LAS FUENTES	AVENIDA VILLA DEL TORREON	CARRETERA A MIELERAS	431
363	596	CALZADA DIAGONAL LAS FUENTES	CALLE DEL ANGEL	AVENIDA DEL BOSQUE	1,029

262	680	CALLE MANUEL ACUÑA	AVENIDA MIGUEL HIDALGO Y COSTI	AVENIDA JOSE MA. MORELOS Y PAVON	2,358
263	682	CALLE MANUEL ACUÑA	AVENIDA JOSE MA. MORELOS Y PAVON	AVENIDA MARIANO MATAMOROS	2,245
264	683	CALLE MANUEL ACUÑA	AVENIDA MARIANO MATAMOROS	AVENIDA IGNACIO ALLENDE	1,961
265	684	CALLE MANUEL ACUÑA	AVENIDA IGNACIO ALLENDE	BOULEVARD INDEPENDENCIA	1,684
266	848	CALLE MARIANO LOPEZ ORTIZ	BOULEVARD REVOLUCION	AVENIDA MIGUEL HIDALGO Y COSTILLA	1,572
267	849	CALLE MARIANO LOPEZ ORTIZ	AVENIDA MIGUEL HIDALGO Y COSTI	AVENIDA BENITO JUAREZ	1,439
268	850	CALLE MARIANO LOPEZ ORTIZ	AVENIDA BENITO JUAREZ	AVENIDA JOSE MA. MORELOS Y PAVON	1,430
269	851	CALLE MARIANO LOPEZ ORTIZ	AVENIDA JOSE MA. MORELOS Y PAVON	AVENIDA LA CORREGIDORA	1,288
270	852	CALLE MARIANO LOPEZ ORTIZ	AVENIDA LA CORREGIDORA	CALZADA MANUEL AVILA CAMACHO	1,178
271	857	CALLE MARTIRES DE RIO BLANCO (CALLE 14)	AVENIDA NICOLAS BRAVO	AVENIDA ZACATECAS	860
272	858	CALLE MARTIRES DE RIO BLANCO (CALLE 14)	AVENIDA ZACATECAS	BOULEVARD DIAGONAL REFORMA	690
273	494	CALLE MELCHOR MUZQUIZ	BOULEVARD INDEPENDENCIA	BOULEVARD CONSTITUCION	948
274	610	CALLE MELCHOR MUZQUIZ	BOULEVARD REVOLUCION	AVENIDA BENITO JUAREZ	3,059
275	611	CALLE MELCHOR MUZQUIZ	AVENIDA BENITO JUAREZ	AVENIDA MARIANO MATAMOROS	2,447
276	612	CALLE MELCHOR MUZQUIZ	AVENIDA MARIANO MATAMOROS	AVENIDA IGNACIO ALLENDE	2,242
277	613	CALLE MELCHOR MUZQUIZ	AVENIDA IGNACIO ALLENDE	BOULEVARD INDEPENDENCIA	1,684
278	689	CALLE MIGUEL BLANCO	BOULEVARD REVOLUCION	AVENIDA PRESIDENTE CARRANZA	1,684
279	690	CALLE MIGUEL BLANCO	AVENIDA PRESIDENTE CARRANZA	AVENIDA MIGUEL HIDALGO Y COSTILLA	1,961
280	691	CALLE MIGUEL BLANCO	AVENIDA MIGUEL HIDALGO Y COSTI	AVENIDA BENITO JUAREZ	2,243
281	692	CALLE MIGUEL BLANCO	AVENIDA BENITO JUAREZ	AVENIDA JOSE MA. MORELOS Y PAVON	2,358
282	693	CALLE MIGUEL BLANCO	AVENIDA JOSE MA. MORELOS Y PAVON	AVENIDA MATAMOROS	2,245
283	694	CALLE MIGUEL BLANCO	AVENIDA MARIANO MATAMOROS	AVENIDA IGNACIO ALLENDE	2,243
284	695	CALLE MIGUEL BLANCO	AVENIDA IGNACIO ALLENDE	AVENIDA MARIANO ABASOLO	1,684
285	696	CALLE MIGUEL BLANCO	AVENIDA MARIANO ABASOLO	BOULEVARD INDEPENDENCIA	1,403
286	844	CALLE NIÑOS HEROES	BOULEVARD REVOLUCION	AVENIDA JOSE MA. MORELOS Y PAVON	1,074
287	845	CALLE NIÑOS HEROES	AVENIDA JOSE MA. MORELOS Y PAVON	AVENIDA NICOLAS BRAVO	860
288	846	CALLE NIÑOS HEROES	AVENIDA NICOLAS BRAVO	AVENIDA JUAN ALDAMA	786
289	847	CALLE NIÑOS HEROES	AVENIDA JUAN ALDAMA	AVENIDA GOMEZ FARIAS	786
290	859	CALLE OREN O. MATOX (CALLE 15)	AVENIDA NICOLAS BRAVO	AVENIDA MARIANO ARISTA	860
291	860	CALLE OREN O. MATOX (CALLE 15)	AVENIDA MARIANO ARISTA	BOULEVARD DIAGONAL REFORMA	690
292	666	CALLE PASEO DE LAS PALMAS	CAMPESTRE LA ROSITA		2,284
293	375	CALLE PASEO DEL BOSQUE	CAMPESTRE LA ROSITA		2,284
294	373	CALLE PASEO DEL CAMPESTRE	CAMPESTRE LA ROSITA		2,284
295	371	CALLE PASEO DEL LAGO	CAMPESTRE LA ROSITA		2,284


194	806	CALLE GONZALEZ ORTEGA	AVENIDA IGNACIO ALLENDE	AVENIDA MARIANO ABASOLO	1,535
195	807	CALLE GONZALEZ ORTEGA	AVENIDA MARIANO ABASOLO	BOULEVARD INDEPENDENCIA	1,074
196	840	CALLE GREGORIO A. GARCIA	BOULEVARD REVOLUCION	AVENIDA MARIANO MATAMOROS	1,225
197	841	CALLE GREGORIO A. GARCIA	AVENIDA MARIANO MATAMOROS	AVENIDA NICOLAS BRAVO	921
198	842	CALLE GREGORIO A. GARCIA	AVENIDA NICOLAS BRAVO	AVENIDA JUAN ALDAMA	766
199	843	CALLE GREGORIO A. GARCIA	AVENIDA JUAN ALDAMA	BOULEVARD INDEPENDENCIA	631
200	892	CALLE GUILLERMO PRIETO	BOULEVARD DIAGONAL REFORMA	CALZADA RAMÓN MÉNDEZ	631
201	887	CALLE HEROICO COLEGIO MILITAR (CALLE 30)	BOULEVARD REVOLUCION	CALZADA DIAGONAL AGUILA NACIONAL	766
202	888	CALLE IGNACIO BARRÓN DELGADILLO (CALLE 31)	BOULEVARD REVOLUCION	PRIVADA ALFONSO REYES	860
203	825	CALLE IGNACIO COMONFORT	BOULEVARD REVOLUCION	AVENIDA MARIANO MATAMOROS	1,403
204	826	CALLE IGNACIO COMONFORT	AVENIDA MARIANO MATAMOROS	AVENIDA MELCHOR OCAMPO	1,094
205	827	CALLE IGNACIO COMONFORT	AVENIDA MELCHOR OCAMPO	AVENIDA ZACATECAS	938
206	828	CALLE IGNACIO COMONFORT	AVENIDA ZACATECAS	BOULEVARD INDEPENDENCIA	782
207	640	CALLE IGNACIO IGNACIO ZARAGOZA	BOULEVARD REVOLUCION	AVENIDA BENITO JUAREZ	2,239
208	641	CALLE IGNACIO IGNACIO ZARAGOZA	AVENIDA BENITO JUAREZ	AVENIDA JOSE MA. MORELOS Y PAVON	2,447
209	642	CALLE IGNACIO IGNACIO ZARAGOZA	AVENIDA JOSE MA. MORELOS Y PAVON	AVENIDA MARIANO MATAMOROS	2,243
210	643	CALLE IGNACIO IGNACIO ZARAGOZA	AVENIDA MARIANO MATAMOROS	AVENIDA IGNACIO ALLENDE	1,684
211	644	CALLE IGNACIO IGNACIO ZARAGOZA	AVENIDA IGNACIO ALLENDE	BOULEVARD INDEPENDENCIA	1,403
212	890	CALLE IGNACIO RAMIREZ	BOULEVARD DIAGONAL REFORMA	CALZADA RAMÓN MÉNDEZ	631
213	720	CALLE ILDEFONSO FUENTES	BOULEVARD REVOLUCION	AVENIDA MIGUEL HIDALGO Y COSTILLA	1,476
214	721	CALLE ILDEFONSO FUENTES	AVENIDA MIGUEL HIDALGO Y COSTI	AVENIDA MARIANO MATAMOROS	1,768
215	722	CALLE ILDEFONSO FUENTES	AVENIDA MARIANO MATAMOROS	AVENIDA IGNACIO ALLENDE	1,476
216	723	CALLE ILDEFONSO FUENTES	AVENIDA IGNACIO ALLENDE	BOULEVARD INDEPENDENCIA	1,177
217	770	CALLE JAVIER MINA	BOULEVARD REVOLUCION	AVENIDA MIGUEL HIDALGO Y COSTILLA	1,225
218	771	CALLE JAVIER MINA	AVENIDA MIGUEL HIDALGO Y COSTI	AVENIDA BENITO JUAREZ	1,535
219	772	CALLE JAVIER MINA	AVENIDA BENITO JUAREZ	AVENIDA MARIANO MATAMOROS	1,686
220	773	CALLE JAVIER MINA	AVENIDA MARIANO MATAMOROS	AVENIDA IGNACIO ALLENDE	1,378
221	774	CALLE JAVIER MINA	AVENIDA IGNACIO ALLENDE	A BOULEVARD CONSTITUCION	1,225
222	719	CALLE JERONIMO TREVIÑO	BOULEVARD REVOLUCION	AVENIDA MIGUEL HIDALGO Y COSTILLA	1,684
223	711	CALLE JERONIMO TREVIÑO	AVENIDA MIGUEL HIDALGO Y COSTI	AVENIDA JOSE MA. MORELOS Y PAVON	2,243
224	712	CALLE JERONIMO TREVIÑO	AVENIDA JOSE MA. MORELOS Y PAVON	AVENIDA MARIANO MATAMOROS	1,961
225	713	CALLE JERONIMO TREVIÑO	AVENIDA MARIANO MATAMOROS	AVENIDA MARIANO ABASOLO	1,352
226	714	CALLE JERONIMO TREVIÑO	AVENIDA MARIANO ABASOLO	BOULEVARD INDEPENDENCIA	1,288
227	867	CALLE JESUS MARIA DEL BOSQUE (CALLE 18)	AVENIDA IGNACIO ALLENDE	AVENIDA MELCHOR OCAMPO	921

126	629	BOULEVARD PEDRO RODRIGUEZ TRIANA	AVENIDA CENTRAL	BOULEVARD LAGUNA	644
127	340	BOULEVARD REVOLUCION	CALLE TORREON VIEJO	CALLE MELCHOR MUZQUIZ	1,121
128	341	BOULEVARD REVOLUCION	CALLE MELCHOR MUZQUIZ	CALLE RAMOS ARIZPE	1,961
129	342	BOULEVARD REVOLUCION	CALLE RAMOS ARIZPE	CALLE MANUEL ACUÑA	2,387
130	343	BOULEVARD REVOLUCION	CALLE MANUEL ACUÑA	CALLE ILDEFONSO FUENTES	2,243
131	344	BOULEVARD REVOLUCION	CALLE ILDEFONSO FUENTES	CALLE DONATO GUERRA	2,042
132	345	BOULEVARD REVOLUCION	CALLE DONATO GUERRA	CALZADA CUAUHEMOC	1,535
133	346	BOULEVARD REVOLUCION	CALZADA CUAUHEMOC	CALZADA SALTILLO 400 (CALLE 40)	1,718
134	348	BOULEVARD REVOLUCION	CALZADA SALTILLO 400 (CALLE 40)	CALZADA DIVISION DEL NORTE	1,022
135	349	BOULEVARD REVOLUCION	CALZADA DIVISION DEL NORTE	CARRETERA A MIELERAS	680
136	505	BOULEVARD TORREON-MATAMOROS	CARRETERA MIELERAS	LA JOYA (CALLE 80)	436
137	537	BOULEVARD TORREON-MATAMOROS	LA JOYA (CALLE 80)	SAN MIGUEL	264
138	274	BOULEVARD TORREON-MIELERAS	BOULEVARD TORREON - MATAMOR	BOULEVARD LAGUNA	451
139	943	BOULEVARD TORREON-MIELERAS	BOULEVARD LAGUNA	LÍMITE CON MUNICIPIO DE MATAMOROS	227
140	895	CALLE 37	AVENIDA BENITO JUAREZ	AVENIDA JUAN ALDAMA	631
141	896	CALLE 38	BOULEVARD REVOLUCION	CALZADA RAMÓN MÉNDEZ	631
142	897	CALLE 39	AVENIDA MARIANO MATAMOROS	AVENIDA BENITO JUAREZ	631
143	700	CALLE ANACLETO FALCON	BOULEVARD REVOLUCION	AVENIDA PRESIDENTE CARRANZA	1,684
144	701	CALLE ANACLETO FALCON	AVENIDA PRESIDENTE CARRANZA	AVENIDA MIGUEL HIDALGO Y COSTILLA	1,961
145	702	CALLE ANACLETO FALCON	AVENIDA MIGUEL HIDALGO Y COSTI	AVENIDA JOSE MA. MORELOS Y PAVON	2,523
146	703	CALLE ANACLETO FALCON	AVENIDA JOSE MA. MORELOS Y PAV	AVENIDA MARIANO MATAMOROS	2,243
147	704	CALLE ANACLETO FALCON	AVENIDA MARIANO MATAMOROS	AVENIDA IGNACIO ALLENDE	1,961
148	705	CALLE ANACLETO FALCON	AVENIDA IGNACIO ALLENDE	AVENIDA MARIANO ABASOLO	1,684
149	706	CALLE ANACLETO FALCON	AVENIDA MARIANO ABASOLO	BOULEVARD INDEPENDENCIA	1,403
150	328	CALLE ANDRES S. VIESCA			1,957
151	889	CALLE ANTONIO DE JUAMBELZ (CALLE 32)	BOULEVARD REVOLUCION	CALZADA DIAGONAL AGUILA NACIONAL	921
152	886	CALLE AGUSTO VILLA NUEVA (CALLE 29)	BOULEVARD REVOLUCION	CALZADA DIAGONAL AGUILA NACIONAL	614
153	296	CALLE BUGAMBILIAS	PRIV. MANUEL OVIEDO	PRIVADA NOGAL	803
154	885	CALLE CARMEN SALINAS (CALLE 28)	BOULEVARD REVOLUCION	AVENIDA MARIANO ESCOBEDO	614
155	600	CALLE GINGO DE MAYO	AVENIDA BENITO JUAREZ	AVENIDA IGNACIO ALLENDE	932
156	891	CALLE CONSTITUCION DE 1857 (CALLE 34)	BOULEVARD REVOLUCION	CALZADA DIAGONAL AGUILA NACIONAL	766
157	893	CALLE CONSTITUYENTES 1917 (CALLE 36)	BOULEVARD REVOLUCION	CALZADA RAMÓN MÉNDEZ	766
158	894	CALLE CONSTITUYENTES 1917 (CALLE 36)	CALZADA RAMON MENDEZ	AVENIDA VICENTE GUERRERO	703
159	811	CALLE DONATO GUERRA	BOULEVARD REVOLUCION	AVENIDA PRESIDENTE CARRANZA	921

58	570	AVENIDA MARIANO ARISTA	BOULEVARD INDEPENDENCIA	CALZADA CUAUHTEMOC	614
59	571	AVENIDA MARIANO ARISTA	CALZADA CUAUHTEMOC	CALZADA DIAGONAL AGUILA NACIONAL	563
60	480	AVENIDA MARIANO ESCOBEDO	BOULEVARD INDEPENDENCIA	CALZADA CRISTOBAL COLON	1,074
61	481	AVENIDA MARIANO ESCOBEDO	CALZADA CRISTOBAL COLON	CALZADA CUAUHTEMOC	1,136
62	482	AVENIDA MARIANO ESCOBEDO	CALLE JUAN PABLOS (CALLE 16)	CALZADA DIAGONAL AGUILA NACIONAL	766
63	483	AVENIDA MARIANO ESCOBEDO	CALLE 37	CALZADA RAMÓN MÉNDEZ	631
64	440	AVENIDA MARIANO MATAMOROS	CALLE TORREON VIEJO	CALLE MELCHOR MUZQUIZ	1,028
65	441	AVENIDA MARIANO MATAMOROS	CALLE MELCHOR MUZQUIZ	CALLE ZARAGOZA	1,592
66	442	AVENIDA MARIANO MATAMOROS	CALLE ZARAGOZA	CALLE MANUEL ACUÑA	1,514
67	443	AVENIDA MARIANO MATAMOROS	CALLE MANUEL ACUÑA	CALZADA COLON	1,507
68	444	AVENIDA MARIANO MATAMOROS	CALZADA COLON	CALLE GONZALEZ ORTEGA	1,431
69	445	AVENIDA MARIANO MATAMOROS	CALLE DONATO GUERRA	CALLE EUGENIO AGUIRRE BENAVIDES	1,225
70	446	AVENIDA MARIANO MATAMOROS	CALLE EUGENIO AGUIRRE BENAVIDE	CALZADA CUAUHTEMOC	1,074
71	448	AVENIDA MARIANO MATAMOROS	CALLE 38	CALZADA SALTILLO 400 (CALLE 40)	631
72	906	AVENIDA MARIANO MATAMOROS	CALLE JUAN PABLOS (CALLE 16)	CALZADA DIAGONAL AGUILA NACIONAL	1,145
73	470	AVENIDA MELCHOR OCAMPO	BOULEVARD INDEPENDENCIA	CALLE GALEANA	852
74	471	AVENIDA MELCHOR OCAMPO	CALLE GALEANA	CALZADA CUAUHTEMOC	1,074
75	472	AVENIDA MELCHOR OCAMPO	CALLE JUAN PABLOS (CALLE 16)	CALZADA DIAGONAL AGUILA NACIONAL	766
76	473	AVENIDA MELCHOR OCAMPO	CALZADA SALTILLO 400	CALZADA RAMÓN MÉNDEZ	631
77	410	AVENIDA MIGUEL HIDALGO Y COSTILLA	CALLE TORREON VIEJO	CALLE MELCHOR MUZQUIZ	1,713
78	411	AVENIDA MIGUEL HIDALGO Y COSTILLA	CALLE MELCHOR MUZQUIZ	CALLE MANUEL ACUÑA	3,426
79	412	AVENIDA MIGUEL HIDALGO Y COSTILLA	CALLE MANUEL ACUÑA	CALLE ANACLETO FALCON	2,936
80	413	AVENIDA MIGUEL HIDALGO Y COSTILLA	CALLE ANACLETO FALCON	CALLE LEONA VICARIO	2,447
81	414	AVENIDA MIGUEL HIDALGO Y COSTILLA	CALLE LEONA VICARIO	CALZADA CRISTOBAL COLON	2,333
82	416	AVENIDA MIGUEL HIDALGO Y COSTILLA	CALZADA CRISTOBAL COLON	CALLE IGNACIO COMONFORT	1,751
83	417	AVENIDA MIGUEL HIDALGO Y COSTILLA	CALLE IGNACIO COMONFORT	CALZADA CUAUHTEMOC	1,460
84	418	AVENIDA MIGUEL HIDALGO Y COSTILLA	CALZADA CUAUHTEMOC	CALLE JUAN PABLOS (CALLE 16)	1,165
85	419	AVENIDA MIGUEL HIDALGO Y COSTILLA	CALLE JUAN PABLOS (CALLE 16)	BOULEVARD DIAGONAL REFORMA	1,022
86	490	AVENIDA NICOLAS BRAVO	CALLE GALEANA	CALZADA CRISTOBAL COLON	1,074
87	491	AVENIDA NICOLAS BRAVO	CALZADA CRISTOBAL COLON	CALZADA DIAGONAL AGUILA NACIONAL	921
88	482	AVENIDA NICOLAS BRAVO	CALZADA SALTILLO 400 (CALLE 40)	CALZADA RAMÓN MÉNDEZ	631
89	400	AVENIDA PRESIDENTE CARRANZA	CALLE ANDRES S. VIESCA	CALLE MELCHOR MUZQUIZ	1,957
90	401	AVENIDA PRESIDENTE CARRANZA	CALLE MELCHOR MUZQUIZ	CALLE JUAN ANTONIO DE LA FUENTE	2,447
91	402	AVENIDA PRESIDENTE CARRANZA	CALLE JUAN ANTONIO DE LA FUENTE	CALLE VALDEZ CARRILLO	2,270

PROPUESTA DE TABLAS DE VALORES UNITARIOS DE SUELO Y CONSTRUCCION PARA EL MUNICIPIO DE TORREON PARA EL AÑO 2014

1	199	ANTIGUA CARRETERA A SAN PEDRO	PERIFERICO RAUL LOPEZ SANCHEZ	EJIDO ANA	173		
2	261	ANTIGUA CARRETERA A SAN PEDRO	EJIDO ANA	AUTOPISTA TORREON SAN PEDRO	114		
3	275	AUTOPISTA TORREON - SAN PEDRO	POBLADO LA CONCHA	EJIDO ALBIA	152		
4	524	AUTOPISTA TORREON - SAN PEDRO	BOULEVARD INDEPENDENCIA	BOULEVARD CENTENARIO	427		
5	525	AUTOPISTA TORREON - SAN PEDRO	BOULEVARD CENTENARIO	POBLADO LA CONCHA	244		
6	530	AVENIDA 6 DE OCTUBRE	BOULEVARD INDEPENDENCIA	CALZADA CUAUHTEMOC	764		
7	531	AVENIDA 6 DE OCTUBRE	CALZADA CUAUHTEMOC	CALZADA DIAGONAL AGUILA NACIONAL	615		
8	550	AVENIDA ARTES GRAFICAS	BOULEVARD INDEPENDENCIA	CALZADA CUAUHTEMOC	615		
9	551	AVENIDA ARTES GRAFICAS	CALZADA CUAUHTEMOC	CALZADA DIAGONAL AGUILA NACIONAL	563		
10	420	AVENIDA BENITO JUAREZ	AVENIDA MIGUEL HIDALGO Y COSTI	CALLE CINCO DE MAYO	1,713		
11	421	AVENIDA BENITO JUAREZ	CALLE CINCO DE MAYO	CALLE MANUEL ACUÑA	3,264		
12	422	AVENIDA BENITO JUAREZ	CALLE MANUEL ACUÑA	CALLE BLANCO	2,830		
13	423	AVENIDA BENITO JUAREZ	CALLE BLANCO	CALLE ANACLETO FALCON	1,897		
14	424	AVENIDA BENITO JUAREZ	CALLE ANACLETO FALCON	CALLE GALEANA	2,358		
15	425	AVENIDA BENITO JUAREZ	CALLE GALEANA	CALLE JAVIER MINA	2,187		
16	426	AVENIDA BENITO JUAREZ	CALLE JAVIER MINA	CALLE IGNACIO COMONFORT	1,897		
17	427	AVENIDA BENITO JUAREZ	CALLE IGNACIO COMONFORT	CALLE NIÑOS HEROES	1,426		
18	428	AVENIDA BENITO JUAREZ	CALLE NIÑOS HEROES	CALZADA CUAUHTEMOC	1,309		
19	429	AVENIDA BENITO JUAREZ	CALZADA CUAUHTEMOC	BOULEVARD DIAGONAL REFORMA	1,749		
20	430	AVENIDA BENITO JUAREZ	BOULEVARD DIAGONAL REFORMA	CALZADA SALTILLO 400 (CALLE 40)	1,359		
21	458	AVENIDA BENITO JUAREZ	PERIFERICO RAUL LOPEZ SANCHEZ	VALLE DEL NAZAS	445		
22	594	AVENIDA BENITO JUAREZ	CALZADA SALTILLO 400 (CALLE 40)	PERIFERICO RAUL LOPEZ SANCHEZ	953		
23	877	AVENIDA EL SIGLO DE TORREON (CALLE 22)	BOULEVARD REVOLUCION	CALZADA DIAGONAL AGUILA NACIONAL	1,003		



I.- TABLA DE VALORES DE COLONIAS, FRACCIONAMIENTOS Y EJIDOS.

Se aprueba el 4% de aumento a los Valores de Uso de Suelo, de conformidad Índice Nacional de Precios al Consumidor, tal y como lo disponen las tablas anexas al presente acuerdo.

II.- TABLA DE VALORES DE VIALIDADES.

Se aprueba el 4% de aumento a los Valores de Uso de Suelo de las Vialidades, de conformidad Índice Nacional de Precios al Consumidor, tal y como lo disponen las tablas anexas al presente acuerdo.

III.- TABLA DE VALORES DE CONSTRUCCION.

Se aprueba el 4% de aumento a los Valores de Uso de Suelo, de conformidad Índice Nacional de Precios al Consumidor, tal y como lo disponen las tablas anexas al presente acuerdo.

IV.- TABLA DE VALORES DE USO AGRICOLA.

Se aprueba el 4% de aumento a los Valores de Uso de Suelo, de conformidad Índice Nacional de Precios al Consumidor, tal y como lo disponen las tablas anexas al presente acuerdo.

Notifíquese el presente acuerdo, a la Secretaría del Ayuntamiento y al Instituto Coahuilense del Catastro y la Información Territorial, a fin de que de cumplimiento a lo dispuesto por los artículos 30, 31 y 33 de la Ley General del Catastro y la Información Territorial para el Estado de Coahuila de Zaragoza.

Lic. Gerardo Márquez Guevara
Secretario del R. Ayuntamiento de Torreón, Coahuila
Representante del Presidente de la Junta Catastral Municipal.



Handwritten notes and signatures on the left margin.

Handwritten signatures and initials on the right margin.



JUNTA CATASTRAL MUNICIPAL




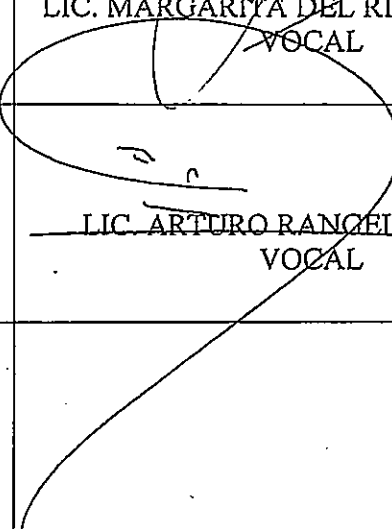

TORREÓN
gentetrabajando

ACTA DE ACUERDOS TOMADOS POR LA JUNTA CATASTRAL MUNICIPAL EN LOS QUE RESPECTA A LOS VALORES DE USO DE SUELO Y CONSTRUCCION PARA EL EJERCICIO FISCAL 2014

En la Ciudad de Torreón, Coahuila, siendo las once horas del día tres de Octubre de año dos mil trece, en sesión programada por la Junta Catastral Municipal, y al encontrarse integrada de conformidad con los artículos 23, 24, 27, 28, 29, 30, 31, 37 y demás relativos de la Ley General del Catastro y la Información Territorial para el Estado de Coahuila de Zaragoza, contando con la presencia del Lic. Gerardo Márquez Guevara, Secretario del R. Ayuntamiento, en representación del C. Presidente Municipal Lic. Eduardo Olmos Castro; la C. P. Martha Rocío Ríos Herrera, Directora de Ingresos, el Lic. Roberto Flores Zamudio, Director de la Unidad Catastral Municipal, el Lic. Manlio Fabio Gómez Uranga, Delegado Regional del Instituto Estatal del Catastro y la Información Territorial para el Estado de Coahuila de Zaragoza, el Ing. Omar Gutiérrez de Anda, así como el C. P. Sergio Andrés Molina Aguilera, Presidente y Miembro de la Cámara de la Propiedad Urbana de Torreón respectivamente; el Ing. Juan Carlos Mota Gómez, Presidente del Colegio de Valuadores de la Laguna, sin contar con la presencia de Representante de la Cámara de la Propiedad Agrícola y Ganadera de Torreón, no obstante de haber sido debidamente notificada el día 30 de Septiembre del año en curso en las oficinas de dicha Cámara, se pone a consideración de esta Junta la propuesta de Tabla de Valores de Uso de Suelo y Construcción para el ejercicio fiscal 2014 realizándose esta de conformidad con el cuarto párrafo del artículo 33 de la Ley General del Catastro y la Información Territorial para el Estado de Coahuila de Zaragoza, mismo que a su letra dice: "...En caso de que al terminar el ejercicio fiscal de su vigencia, no se expidieren nuevas tablas, continuarán vigentes las anteriores y sus valores se incrementarán a partir del primero de enero de cada año, con el factor que el Congreso del Estado determine. En el caso de que el Congreso del Estado no determine factor alguno, los ayuntamientos actualizarán las tablas con el factor que resulte de dividir el Índice Nacional de Precios al Consumidor del mes de noviembre del año inmediato anterior, entre el citado índice del mes de noviembre del año anterior al señalado, hasta en tanto se expidan las procedentes". Por lo que en uso de la voz manifiesta el Director de la Unidad Catastral Municipal lo siguiente: Que compete a esta Junta Catastral Municipal de conformidad con la Ley General del Catastro solamente hacer observaciones y recomendaciones de las Tablas de Valores de Uso de Suelo y Construcción para el año siguiente, así mismo que durante la presente Administración no ha habido incremento en los valores de las colonias, vialidades y tipos de construcción de ningún tipo, por lo que los valores catastrales se han ido rezagando con respecto de los valores comerciales, y esto genera desactualización de los valores catastrales en el Municipio de Torreón. Por otra parte, los Representantes de la Cámara de la Propiedad Urbana manifestaron que es necesario realizar un estudio en donde nos marque qué sectores de la ciudad se encuentran rezagados ya que coinciden en que no ha habido aumentos de los valores en la presente Administración, sin embargo necesitamos poner dicha propuesta a consideración de nuestros miembros y debido a la falta de tiempo no emitiremos voto ni a favor ni en contra de dicha propuesta, pero nuestra Cámara siempre estará de acuerdo a actuar como lo marca la Ley, así mismo expresan que en esta ocasión nos abstendremos de votar dicha Tabla de Valores por las consideraciones expuestas.



ATENTAMENTE
TORREON, COAHUILA. A 23 DE OCTUBRE DE 2013
COMISION DICTAMINADORA

<p>C. JOSE ELIAS GANEM GUERRERO PRESIDENTE</p>	<p> LIC. MARGARITA DEL RIO GALLEGOS VOCAL</p>
<p>LIC. JOSE REYES BLANCO GUERRA VOCAL</p>	<p> LIC. ARTURO RANGEL AGUIRRE VOCAL</p>
<p> CP. NATALIA VIRGIL ORONA VOCAL</p>	